













מרחב תכנון מקומי בת-ים
תשריט מצורף לתכנית מתאר מס' ב/392
שינוי לתכנית מתאר מס' ב/2א' ותכנית מתאר ב/17

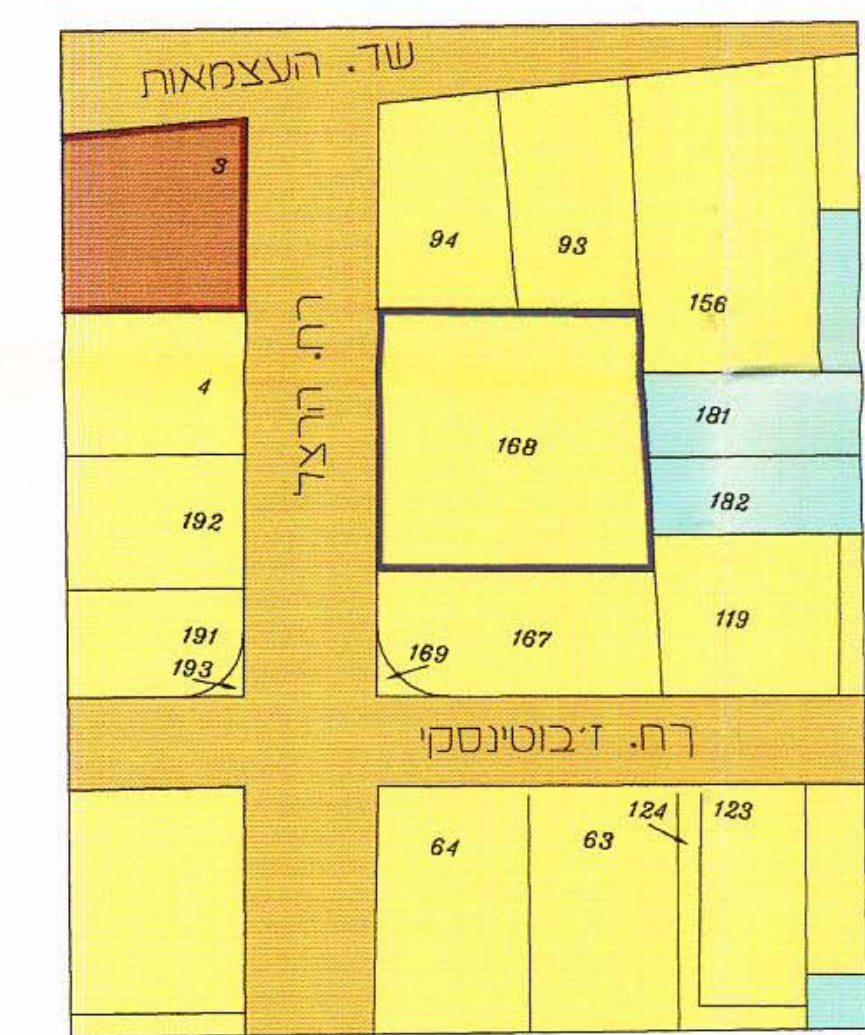
מאושרת
ז'אב 25.3

המחוז : תל-אביב
נפה : תל-אביב
עיר : בת-ים
גוש : 7141
חלקה : 168
רחוב : הרצל 57

שטח התכנית : 1.973 מ"ר
בעלי הקרקע : נאות מזרחי בע"מ
יוזם התכנית : נאות מזרחי בע"מ
עורך התכנית : אדרי' יוסף פיקרצ'יק
חנה סנע 5 חולון 03-5054541

התשריט הוכן על בסיס מפת מדידה בקנ"מ 1:250
מקרא

-  גבול התוכנית
-  מס חלקה לביטוי
-  מס מגרש חדש
-  שטח מגורים ב'
-  שטח מגורים ג'
-  חזית מסחרית
-  שטח למבני ציבור
-  דרך קיימת
-  קו בנין
-  מס' הדרך
-  קו בנין
-  רוחב הדרך



תרשים הסביבה

קנ"מ 1:1250

חתימות:

בעלי הקרקע: 
יוזם התכנית: 
עורך התכנית: 

חותמות:

משרד המינהל מחוז תל אביב
חוק התכנון והבניה תשכ"ח 1965
אישור תכנית מס' ב/392
התכנית מאושרת מכח
סעיף 108(ג) לחוק
שמואל פסקר
יועץ תכנון ותכנון

הועדה המקומית לבניה ותכנון עיר
בת-ים
שם התכנית: גבעת אהרן ב/392
שטח זקוק: 1.973 מ"ר
המסלול: 20.2.93
ליוון כוונת מחוזית ל-1/14
מאת: 
תאריך: 20.2.93

הועדה המחוזית

הועדה המקומית

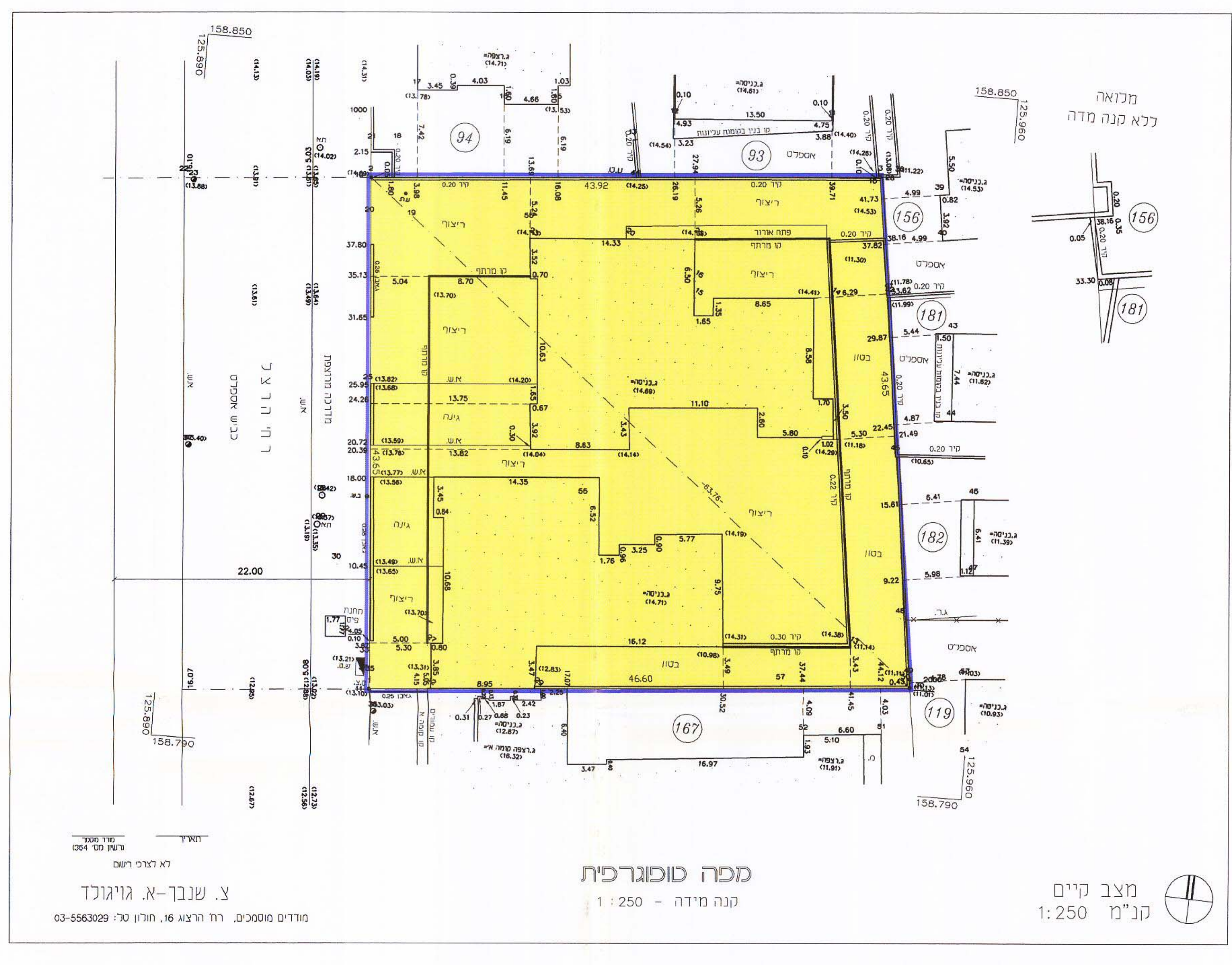
טבלת שימושי קרקע-מצב מוצע

יעוד	שטח בדונם	% מסה"כ שטח התכנית
שטח מגורים ג' עם חזית מסחרית	1.973	100%
סה"כ שטח התכנית	1.973	100%

טבלת שימושי קרקע-מצב קיים

יעוד	שטח בדונם	% מסה"כ שטח התכנית
שטח מגורים ג'	1.973	100%
סה"כ שטח התכנית	1.973	100%

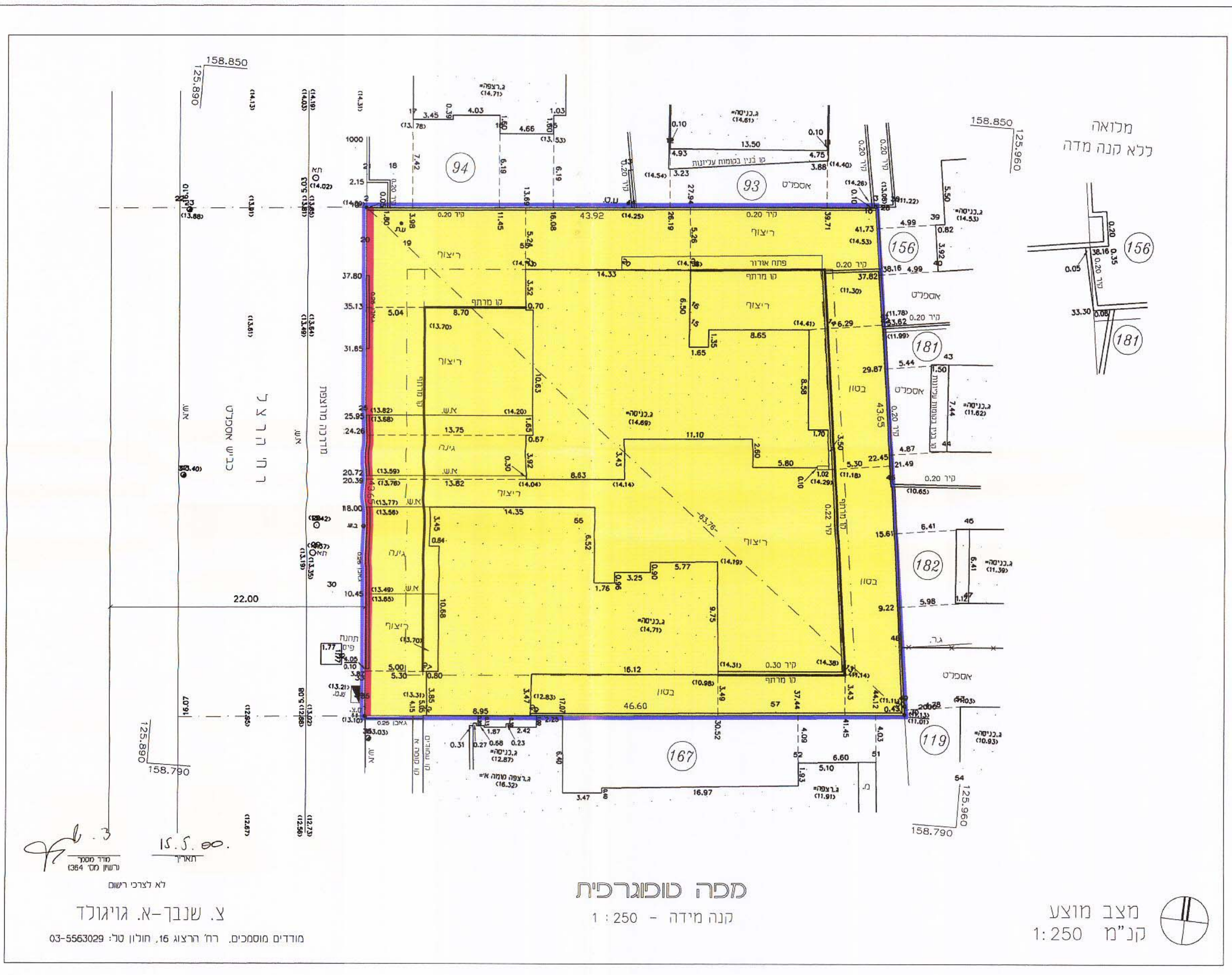
תאריך עדכון: 05.08.97
תאריך עדכון: 02.09.97



מכה סופגרפית
קנה מידה - 1:250

מצב קיים
קנ"מ 1:250

צ. שנבר-א. גויגולד
מורדים מוסטקים, רח' הרצל 16, חולון טל: 03-5563029



מכה סופגרפית
קנה מידה - 1:250

מצב מוצע
קנ"מ 1:250

צ. שנבר-א. גויגולד
מורדים מוסטקים, רח' הרצל 16, חולון טל: 03-5563029