מאושרת
מאו/9

מרחב תכנון מקומי מחוז ת"א
תשריט מצורף לתכנית מס מתא/9-שינוי לתכנית מפורטת מתא/4
מחוז תל אביב
נפה תל אביב יפו
רשויות מקומיות

בעלי הקרקע מינהל מקרקעי ישראל
גושים וחלקי גושים 6029, 6030

חלקות וחלקי חלקות בגוש 6029: 50
בגוש 6030: 7, 8, 10, 11, 12, 13

מגיש התכנית מחלקת עבודות ציבוריות (מע"ץ) המשרד הראשי

מחלקת עבודות ציבוריות
המשרד הראשי
מהנדס ראשי לתכנון ותכנית

מקרא:
גבול התכנית
דרך חדשה
דרך קיימת או מאושרת
דרך מבוטלת
מסילת ברזל
שטח התחנה הקיימת
תוספת שטח לתחנת טרנספורמציה

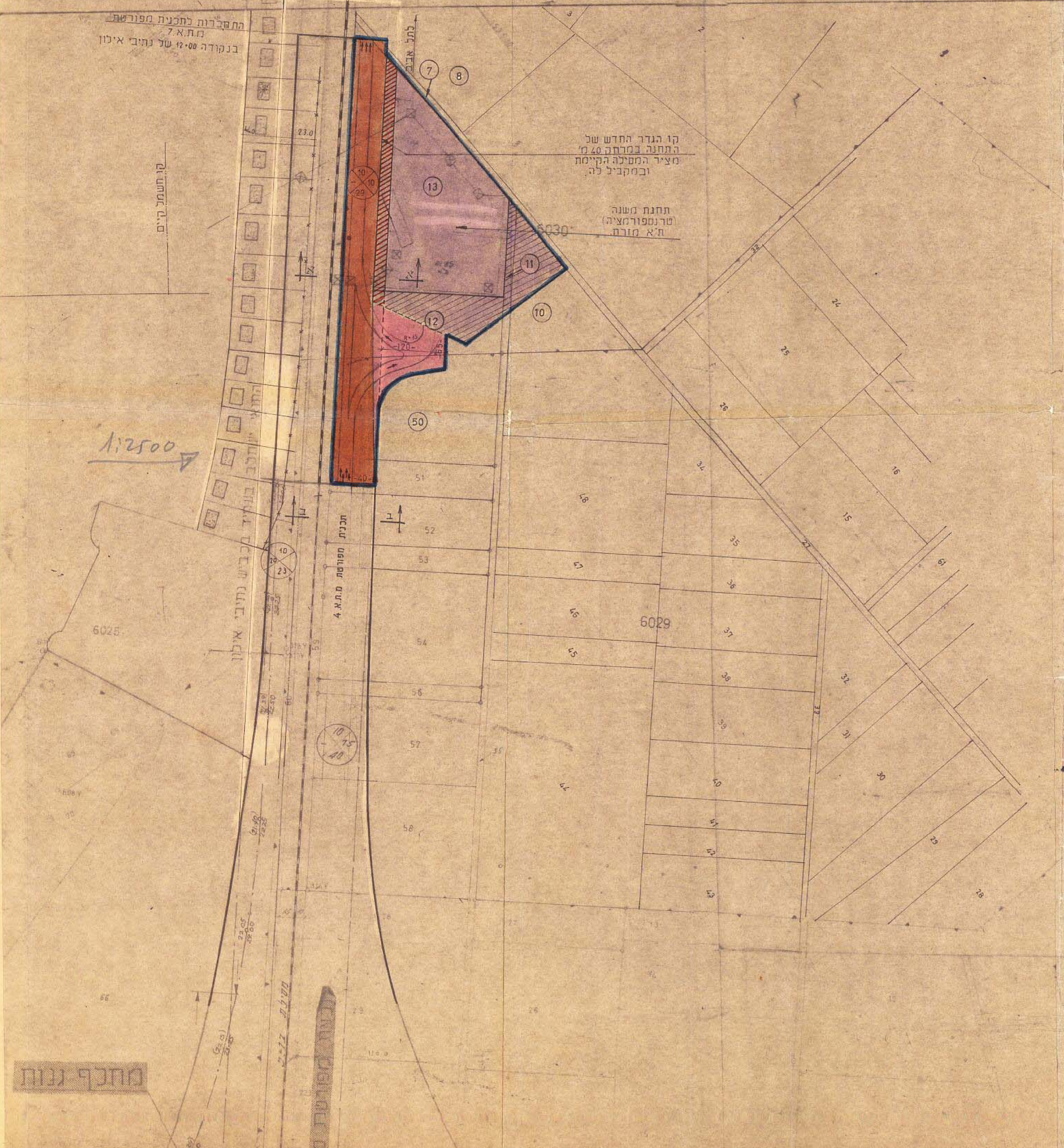

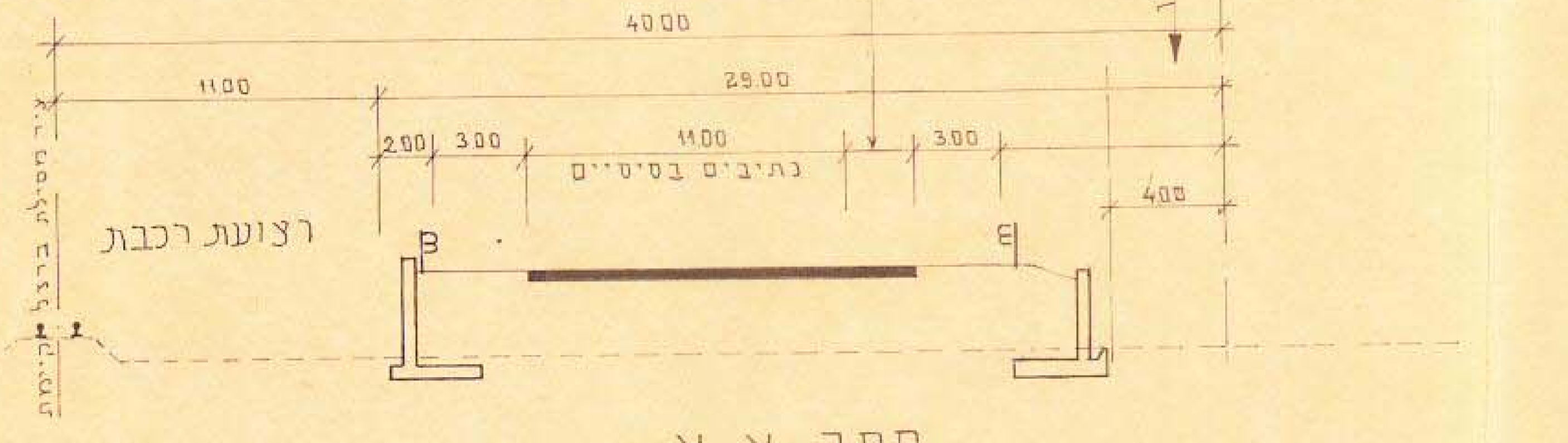

חתך א–א
ק.מ 1:250



חתך ב–ב
ק.מ 1:250

לוח חלוקה	
היעוד	שטח במ"ר
תחנת טרנספ	28300
דרך	12830
סה"כ שטח	41130

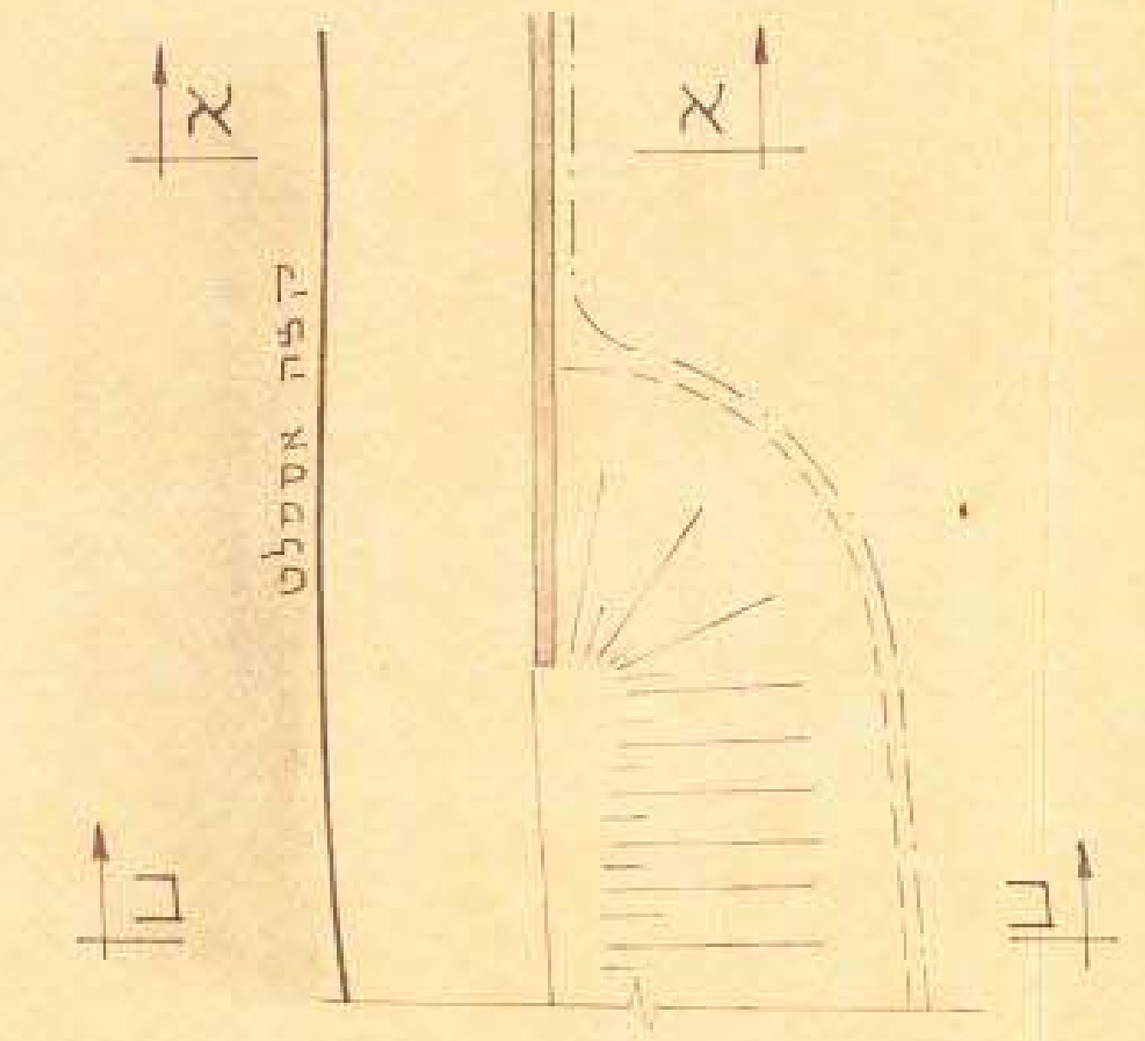

פרט התחברות בין חתך
עם קיר וחתך ללא קיר
(ממזרח וממערב לתחנת המשנה)

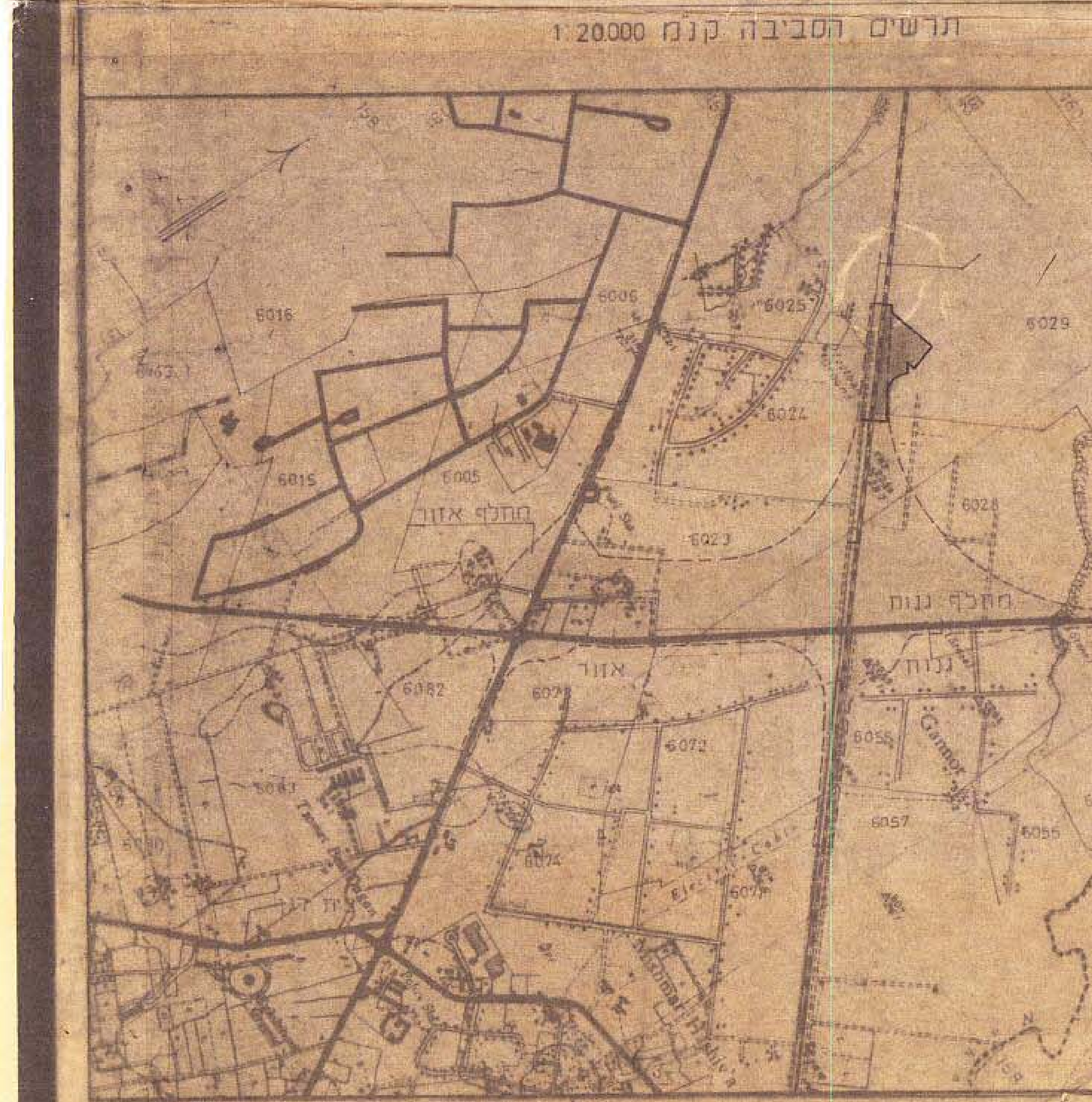

STATE OF ISRAEL MINISTRY of LABOUR - P.W.D.	מדינת ישראל משרד העבודה - מ.ע.צ.
שינוי לתכנית מפורטת מ.ת.א. 4 באזור תחנת המשנה (טרנספורמציה) ת"א-מזרח	מערכת מחלפים - גנות אזור PROJECT No. פרויקט מס'
SCALE קנה מ' 1:2500	DATE תאריך 5.1974 APPR. BY אושר ע"י
PLAN No. תכנית מס' ב' 1/5965	
תוכנן ע"י שרותי הנדסה בישראל בע"מ DESIGNED BY ENGINEERING SERVICES ISRAEL Ltd	