תסריט מס' ר.ב. 122.

מרחב תכנון מקומי תל-אביב יפו

תסריט לתכנית מס' 937א

שנוי מס. 1 לשנת 1982 של תכנית מס. 937

מחוז : תל - אביב
נפה : תל - אביב - יפו
עיר : תל - אביב - יפו
גוש : 6629 , חלקי חלקה : 133, 135
גוש : 6649 , " " : 272
בעל הקרקע : מינהל מקרקעי ישראל
היוזם : מרכז משען
מחבר התכנית : ר. בנט, אדר.
שטח התכנית : 7.0 דונם

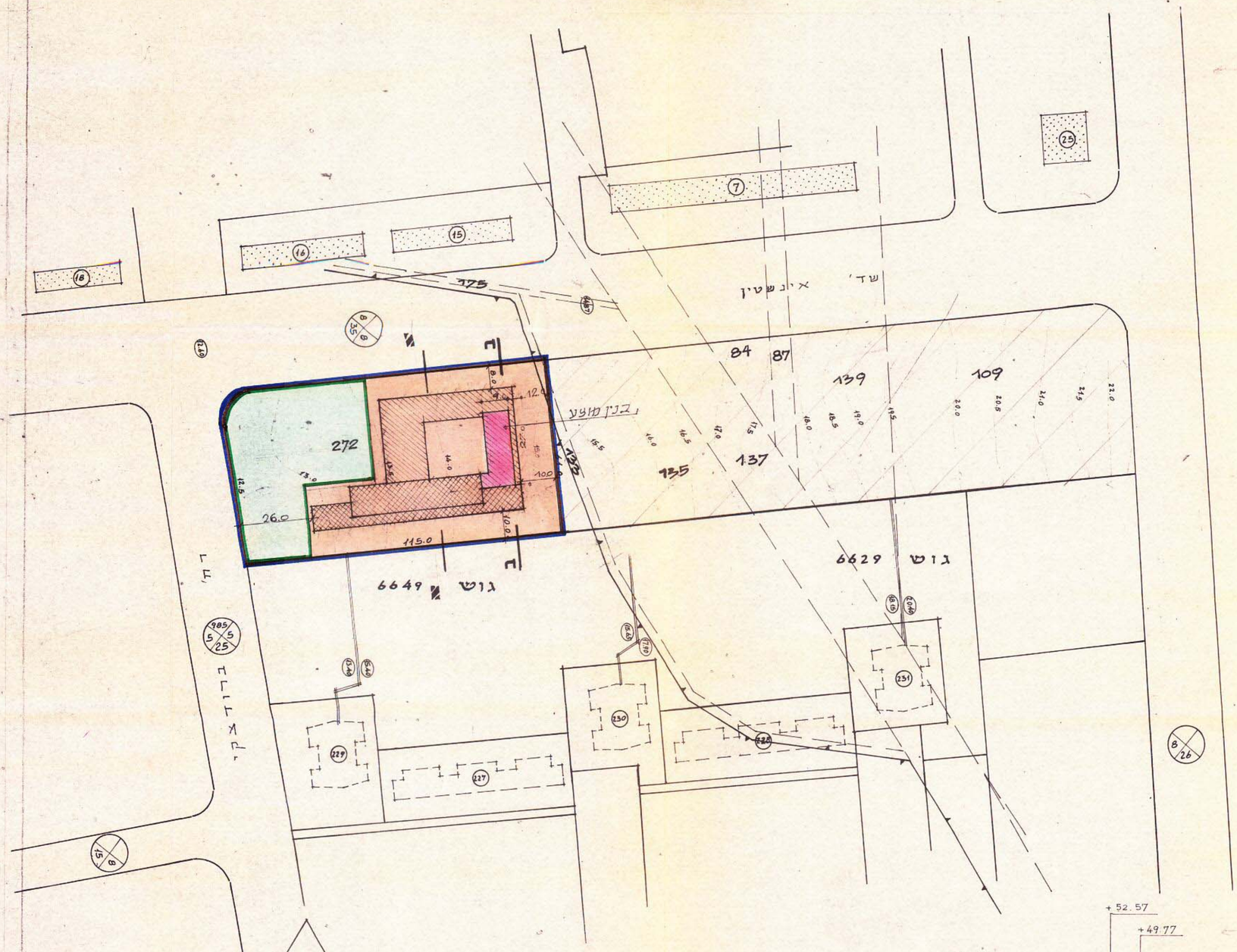

1:1000 ק.מ.

מקרא

- גבול התכנית
- גבול גוש
- גבול חלקה רשומה ומספרה (133)
- גבול חלקה מוצעת
- מגרש לבנין צבורי
- שטח פרטי פתוח
- בנין של מבנה בן קומה אחת מעל קומת הקרקע
- בנין של מבנה בן עשר קומות מעל קומת הקרקע
- בינין מוצע בן 2 קומות מעל ק"ק ק"מת

טבלת שטחים

מגרש לבנין צבורי ושטח פרטי פתוח		7000 מר
מגרש מיוחד		12500 "
ס ה"כ		19.500 מר

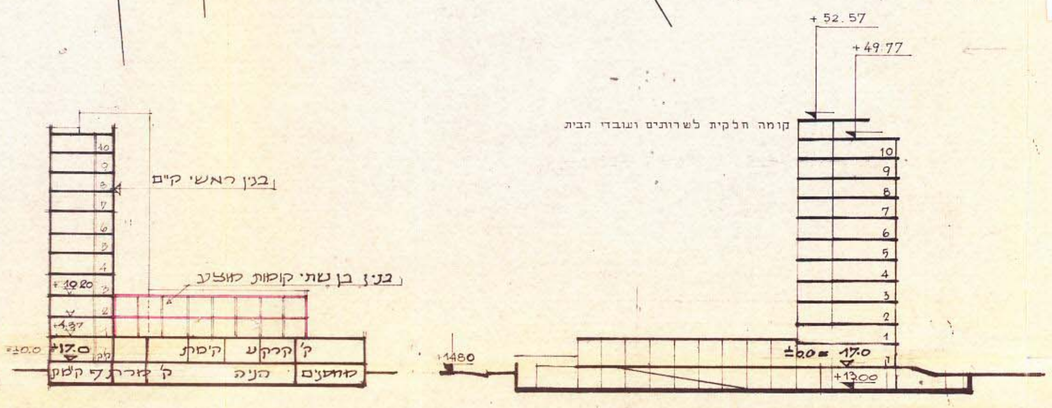

חתך - ב-ב

1:500 חתך א-א

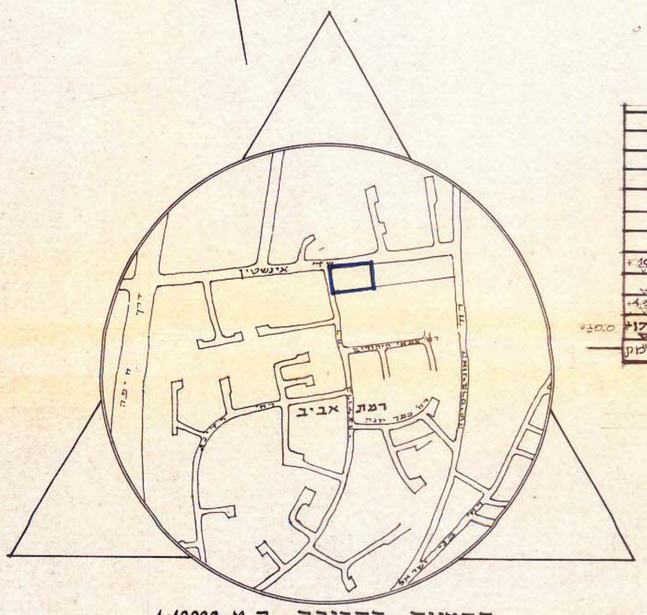

תרשים הסביבה ק.מ. 1:10000

ר.בנט ארכיטקט

4.1982

גוטמן-ניהול ופיתוח מקרקעין ונכסים בע"מ
אימות איתור
אושרה לתוקף עד ועדה
שם
התיכה

מדינת ישראל / משרד הפנים
חוק התכנון והבניה תשכ"ה-1965
מחוז תל-אביב
שם תכנון מקומי תל-אביב
שם מתאר/מפורטת מס' 937
ועדה המחוזית בישיבתה מס' 408 מיום 14.11.83 החליטה לתת תוקף
לתכנית.
מרדכי כהנא
יושב ראש הועדה
מנהל כללי לתכנון
נמדק: ר. כרמל תאריך 25.4.84

הוועדה המקומית לתכנון ולבניה תל-אביב-יפו
שם התכנית תכנית מס' 937א
המוצעת לפתן תוקף (מתאר/בנין/פיתוח/ביניים)
תאריך ..... פרוטוקול ..... החלטה .....
" " " "
" " " "
" " " "
אושרה לפתן תוקף ע"י הועדה המחוזית לתכנון ולבניה
תאריך 14.11.83 ישיבה מס' 408
מחלקה | מחלקת תער | יו"ר הועדה
תאריך 28.2.84

חתימת בעל הקרקע: מרכז משען
חתימת היוזם
חתימת המתכנן :