

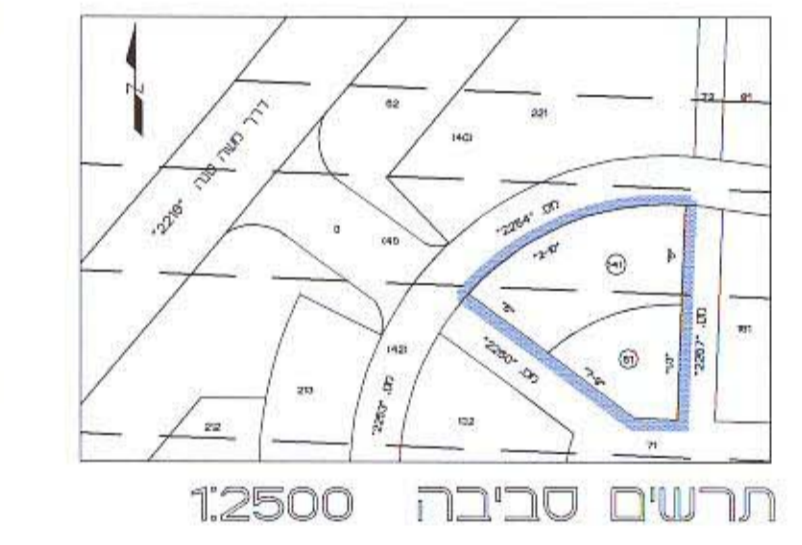
מרחב תכנון מקומי תל אביב-יפו

תשריט לתכנית מפורטת מס' 2069 ה' - אחד מגרשים 141 ו 51 -משתלה

שינוי מס' 2 לשנת 1996 של תכנית מתאר ומפורטת מס' 2069 ג' ב.מ./10 תכנית בסמכות ועדה מקומית

טבלת שטחים

היעוד	מצב קיים	מצב מוצע
מגרש מגורים ג' מיוחד	2,124	
מגרש מיוחד	1,102	
מגרש מאוחד	3,226	3,226



- מרחוז : תל אביב
- נפה : תל אביב-יפו
- עיר : תל אביב-יפו
- גוש : 6615
- חלק חלקות : 42 , 41
- מגרשים : 141 , 51
- שטח התכנית : 3,226 דונם
- בעל הקרקע : מינהל מקרקעי ישראל עיריית תל-אביב.
- היום : איגוד הקריה (ישראל) בע"מ.
- עורך התכנית : אורי בלומנטל אדריכלים ומתכנני ערים בע"מ.

חתימת הוועדה המקומית

הוועדה המקומית לתכנון ולבניה

מרחב תכנון מקומי תל אביב-יפו

חוק התכנון והבניה תשכ"ה - 1965

אשרור תכנית מס' 2069

התכנית מאשררת מכה טעיף 68 (ג) לרוח החל מיום 7.5.97

פנול האגף המנדטורי

יורד הוועדה המקומית

האריך 19.7.97

חתימות

3.6.97

חתימת יום התכנון

2.6.97

חתימת עורך התכנית

אורי בלומנטל

אדריכלים ומתכנני ערים בע"מ

רח' אדריכלים 7, תל אביב, ת"א

טל: 03-6486187/9

235.97

עיריית תל-אביב-יפו

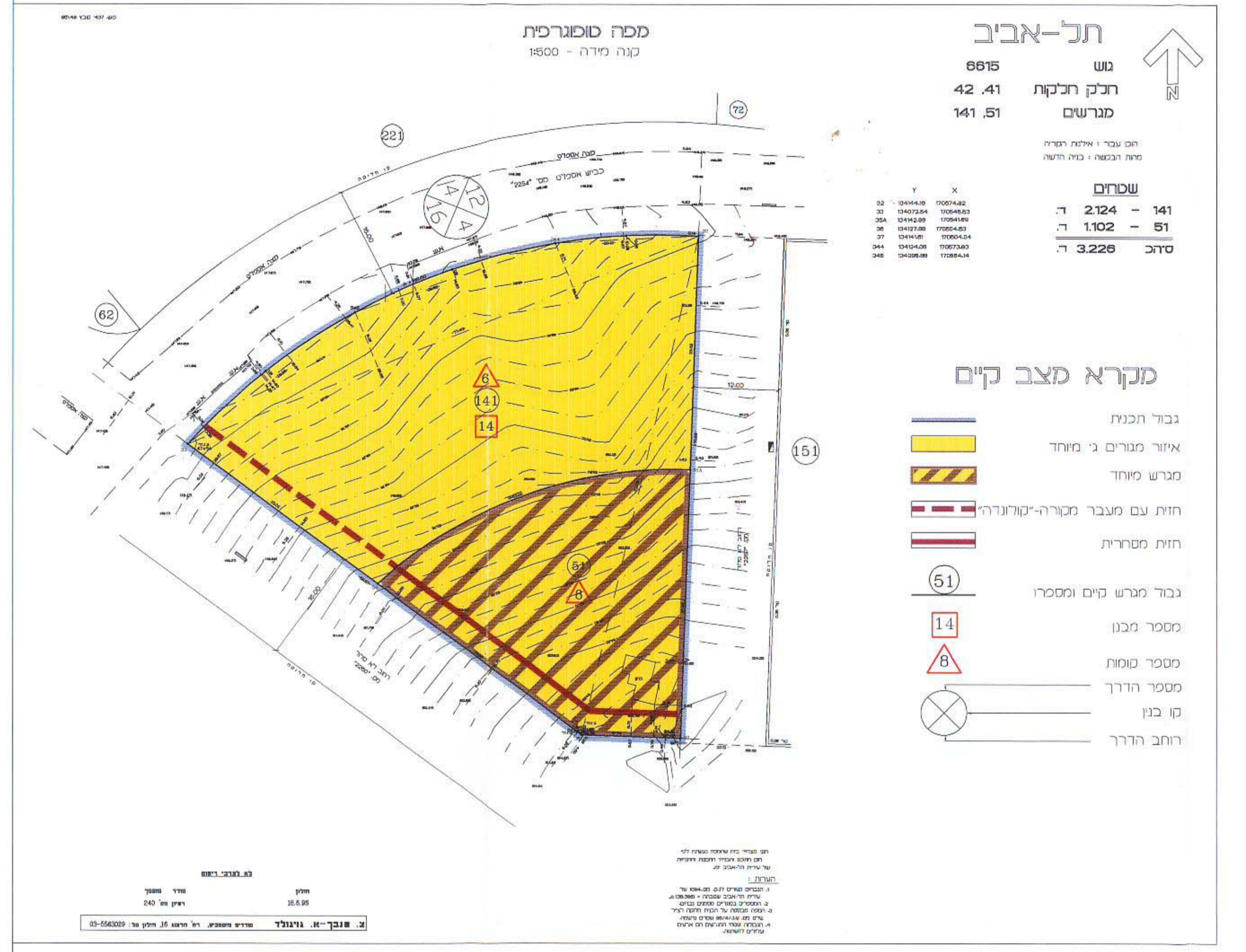
מינהל הנדסה

האגף לתכנון גבול ערים

שו"ב גרין 48 ת"א

מסד 4151

אירח 02.04.97 09:47 P:\MSH-TABA-NEW



מאגן גבול ערים

מסד 4151

אורי בלומנטל

אדריכלים ומתכנני ערים בע"מ

רח' אדריכלים 7, תל אביב, ת"א

טל: 03-6486187/9

235.97

עיריית תל-אביב-יפו

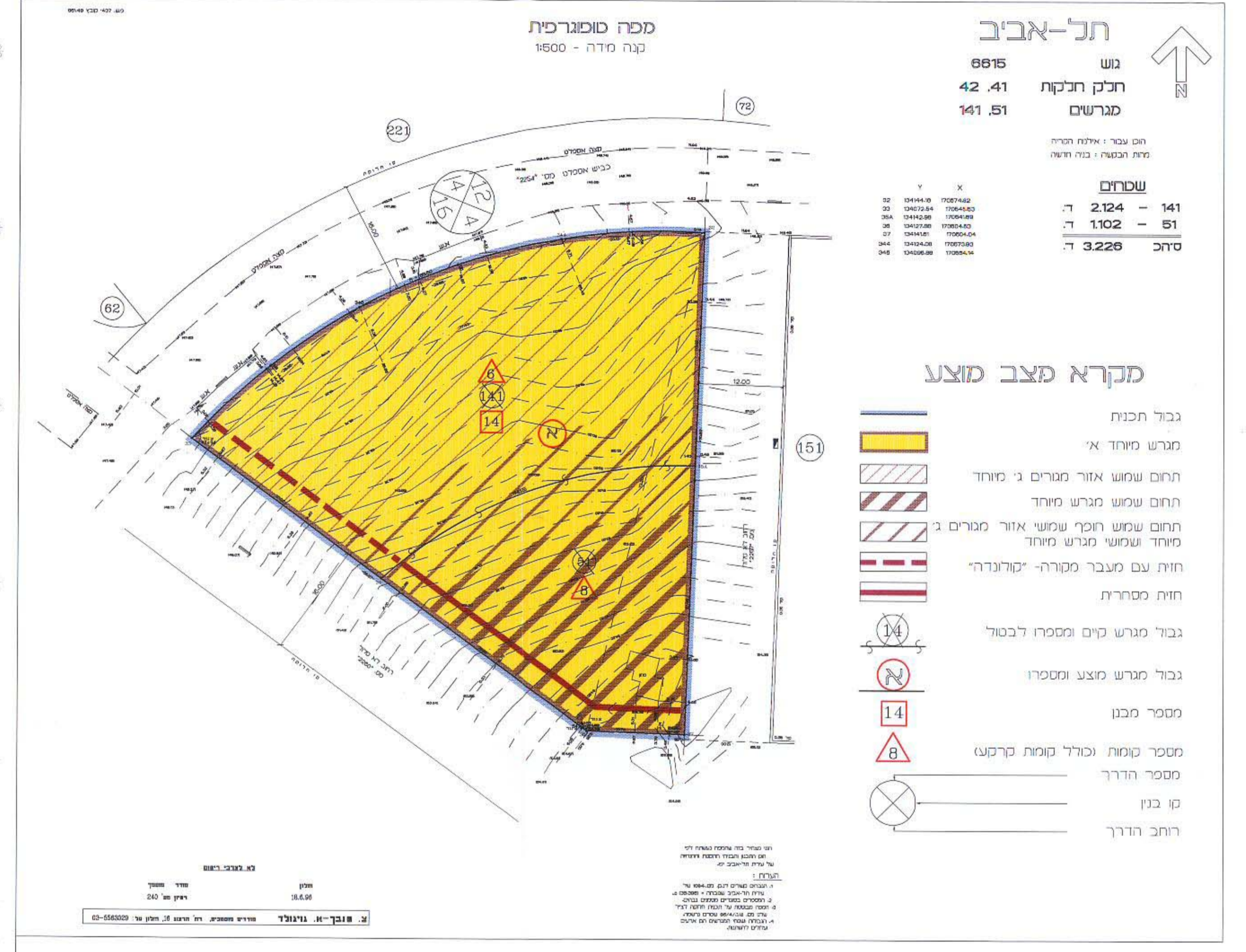
מינהל הנדסה

האגף לתכנון גבול ערים

שו"ב גרין 48 ת"א

מסד 4151

אירח 02.04.97 09:47 P:\MSH-TABA-NEW



מאגן גבול ערים

מסד 4151

אורי בלומנטל

אדריכלים ומתכנני ערים בע"מ

רח' אדריכלים 7, תל אביב, ת"א

טל: 03-6486187/9

235.97

עיריית תל-אביב-יפו

מינהל הנדסה

האגף לתכנון גבול ערים

שו"ב גרין 48 ת"א

מסד 4151

אירח 02.04.97 09:47 P:\MSH-TABA-NEW