EVSION\PLANER\100-2003
13.03.2003

מסמך ב' - 'תשריט' קנ"מ 1:200

מרחב תכנון מקומי בני-ברק

תשריט מצורף לתכנית מתאר מס' 683
שנוי לתכנית מתאר מס' 105ב', מפורסת מס' 107א'

מחוז : תל-אביב
נפה : תל אביב יפו
עיר : בני-ברק
גוש : 6187 חלקה: 255, 254
מגיש התוכנית: פרומר יצחק, חי נוח
ר"ח כהנמן 126 בב
בעלי-הקרקע: פרומר יצחק, חי נוח
ר"ח כהנמן 126 בב
היוזם: פרומר יצחק, חי נוח
ר"ח כהנמן 126 בב
המתכנן: צבי כספי אדריכלים
אדר' כספי גיל ר.ר. 103077
השטח : 699 מ"ר

מקרא:
גבולות התכנית
אזור מגורים ב'
חזית מסחרית
דרך קיימת

מפה טופוגרפית
קנ"מ 1:250

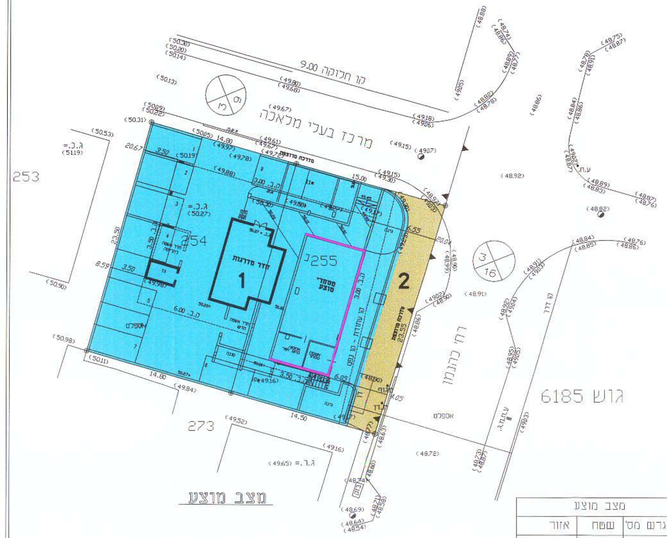

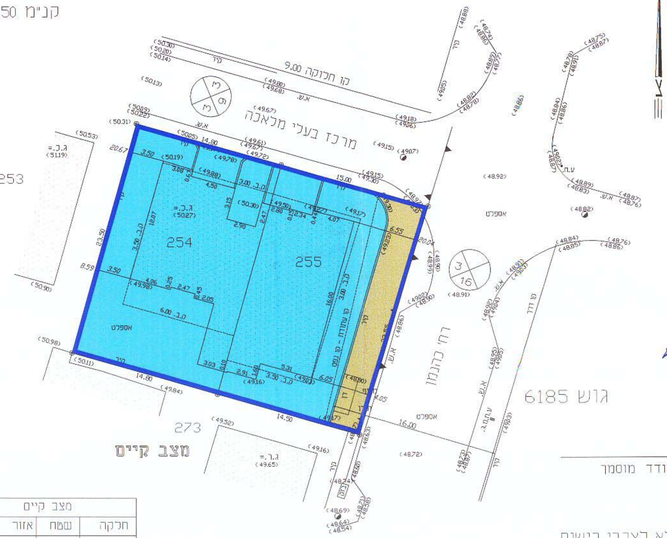

מצב קיים			מצב מוצע		
חלקה	שטח	אזור	מגרש מס'	שטח	אזור
(חלק) 254 (חלק) 255	618	מגורים ב'	1	618	מגורים ב' חזית מסחרית
(חלק) 254 (חלק) 255	81	דרך	2	81	דרך
סה"כ	699 מ"ר			699 מ"ר	

טבלת שטחים

הערות:
1. מספרים בסוגרים הם גבהים.
2. הגבהים קשורים לרשת העירונית.

עדכון : אדר א תשסיג
19.02.03

עדכון: איר תשס-
26.05.00

בני-ברק 14.07.98 מודד מוסמך
תמונת תשניח

לא לצרכי רישום

א.דוד שפיגל - מודד מוסמך . רשיון מס' 325
רחי הרב קוק 15 ב'ב 03-6183473.טל

בני-ברק

גוש : 6187
חלקה : 254
שטח : 0.350 ד.מ
חלקה : 255
שטח : 0.349 ד.מ
הפקעה : 81 מ"ר

משרד הפנים מחוז תל אביב
חוק התכנון והבניה תשכ"ה-1965
אישור הכנית מס' בב/673
התכנית מאושרת מכח
סעיף 108 (ג) לחוק
ש.אושא/להסמי
יו"ר הועדה המקומית
11.5.04

מספר הפקדה 11.5.04
מוקדמות מס'.....4.....

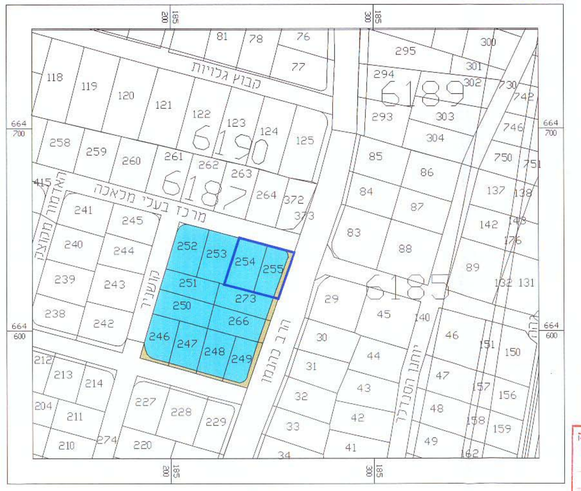

תרשים סביבה
1:1250

התוכנית נבנקה בהתאם להחלטות הועדה המחוזית מיום 10.11.05

חתימת היזם /בעלי-הקרקע

חתימת המתכנן
משרד אדריכלות
כספי צפי-ניל
ר.ר 00103077
הרצל 75 ריש טל 67575310

חתימת יועדה מחוזית

חתימת הועדה המקומית
הועדה המקומית לתכנון ולבניה בני ברק
החליטה להמליץ להפקיד / ~~לאת תוקף~~
בישיבה מס' 43/99 בתוך 5.7.99
מהנדס הועדה יו"ר הועדה

14.6.04