

28,800

2

מספר ב

מרחב תכנון מקומי בני ברק

תכנית מס' בב/מק/679

שם התכנית : תכנית זו תקרא בב/מק/679
שינוי לתכנית המתאר בב/105/ב
שינוי לתכנית מתאר מקומית בב/230/א
תכנית זו בסמכות הועדה המקומית

המקום
מחוז - תל אביב
נפה - תל אביב - יפו
עיר - בני ברק
גוש - 6105
חלקה - 94
רחוב - עמק זרעאל 22-24 ב"ב

שטח התכנית : 1002 מ"ר
היחם : ב"כ הבעלים עו"ד מנחם מייזליש רח' רבי עקיבא 93 ב"ב טל' 6195038
בעלי הקרקע : ב"כ הבעלים עו"ד מנחם מייזליש רח' רבי עקיבא 93 ב"ב טל' 6195038
מגיש התכנית : ב"כ הבעלים עו"ד מנחם מייזליש רח' רבי עקיבא 93 ב"ב טל' 6195038
עורך התכנית : אדרייטסנוברג מונסו כספי צבי מ.ר. 39512 רח' הרצל 75 רמת גן טל' 6733752

- מקרא :
- גבול התכנית
- אזור מגורים ב'
- דרך קיימת
- דרך חדשה
- להריסה

<p>מנחם מייזליש עו"ד ונוטריון רח' עקיבא 93 בני ברק 6195038 טל' 5682</p>	<p>מנחם מייזליש עו"ד ונוטריון רח' עקיבא 93 בני ברק 6195038 טל' 5682</p>
<p>חתימת היחם</p>	<p>חתימת ועדה מקומית</p>
<p>חתימת בעל הקרקע</p>	<p>חתימת המתכנן</p>

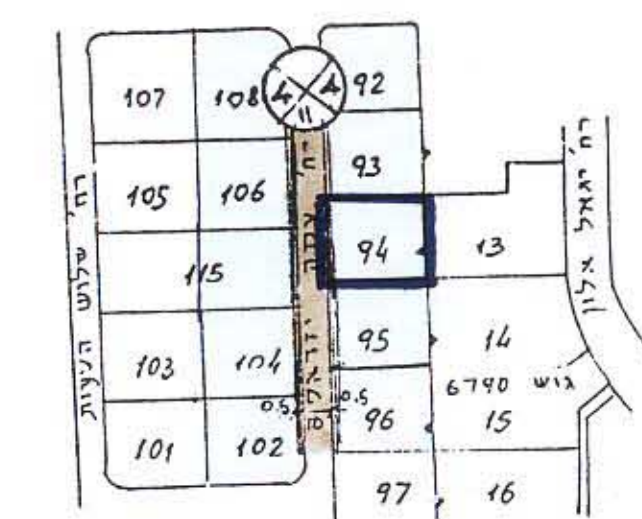
הועדה המקומית לתכנון ובנייה
בני ברק
תאריך: 6.9.02
החלטת התכנית מס' 18.12.01
בנייה מס' 136/01
ממונה מחוז
תל אביב

הועדה המקומית לתכנון ובנייה בני ברק
תאריך: 6.9.02
החלטת התכנית מס' 18.12.01
בנייה מס' 136/01
ממונה מחוז
תל אביב

מפה טופוגרפית
קנ"מ : 1:250

מקום : בני ברק
גוש : 6105
חלקה : 94
שטח : 1.002 ד.מ.
הוכן עבור : מר כספי

תושים הסביבה
ומצב קיים 1:2500



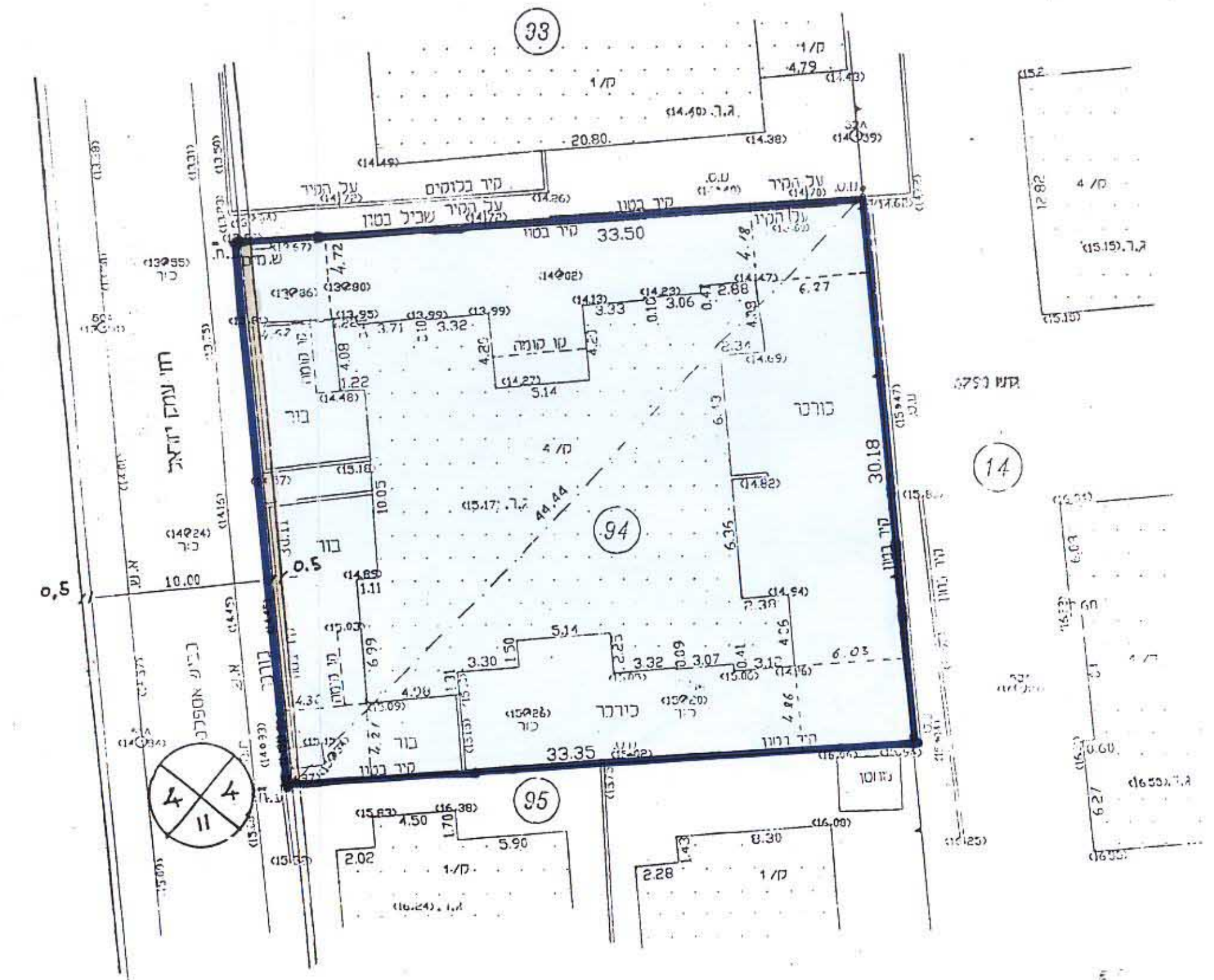
הערות:

1. וזכנית מנוסח על מפה טופוגרפית על הינד גימל מנרדוד 1971

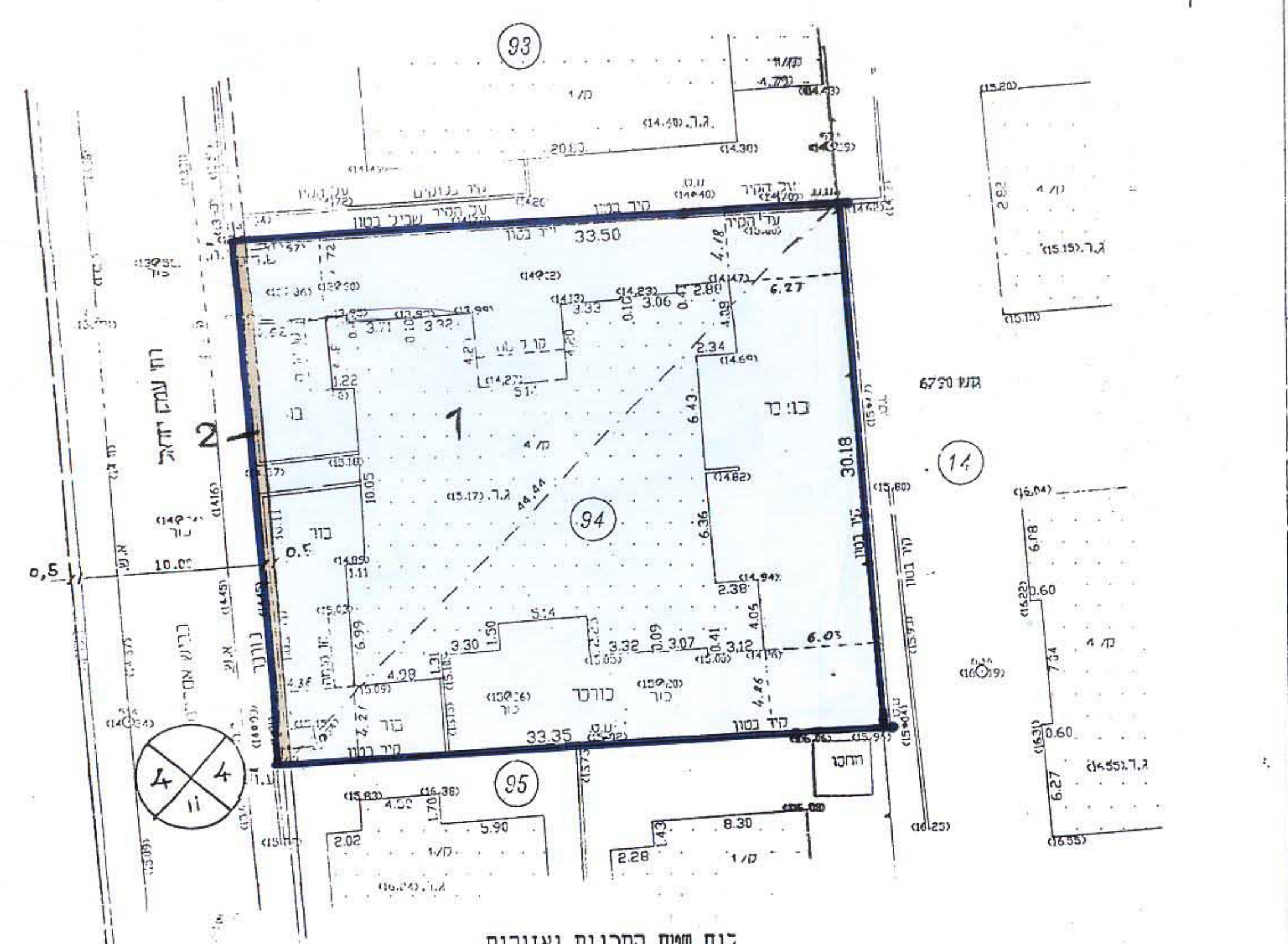
7.9.00
חאייד
מודד מסומן
552 מס' גרשון
לא לצדני רישום
אביגדור מזור
רח' רוטשיכד 102, ראש-י.א.
טל' 03-9654095

שטסת : אלה כץ

מצב קיים
1:250



מצב מוצע
1:250



לוח שטח התכנית ואזורים

מצב מוצע				מצב קיים			
מס' חלקה	שטח מ"ר	אזור	%	מס' חלקה	שטח מ"ר	אזור	%
94 (חלק)	987	מגורים ב'	98.5	94 (חלק)	987	מגורים ב'	98.5
94 (חלק)	15	דרך	1.5	94 (חלק)	15	דרך	1.5
סה"כ	1002		100.0	סה"כ	1002		100.0