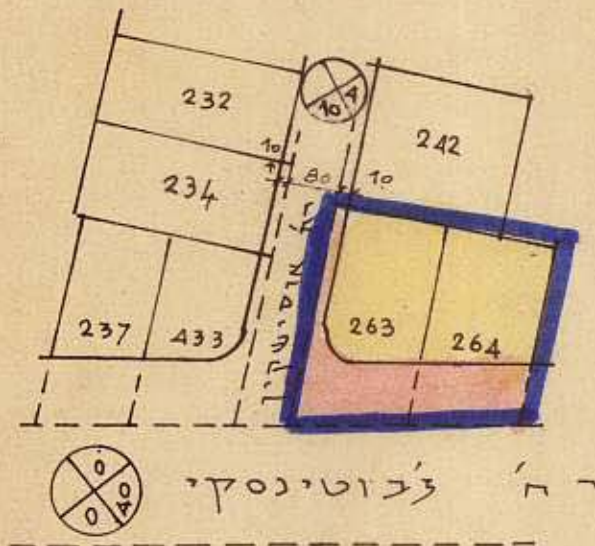


# מרחב תכנון מקומי בני ברק


תשריט מצורף לתכנית מס' 365 (שנוי לתכנית מס' 28)

מאמ"מ - 1-1

מח"מ - 2-2



ר"ה זבוטינסקי



תכנית מעב מוצע

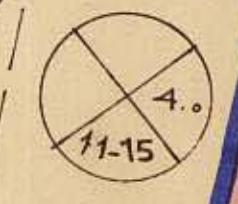
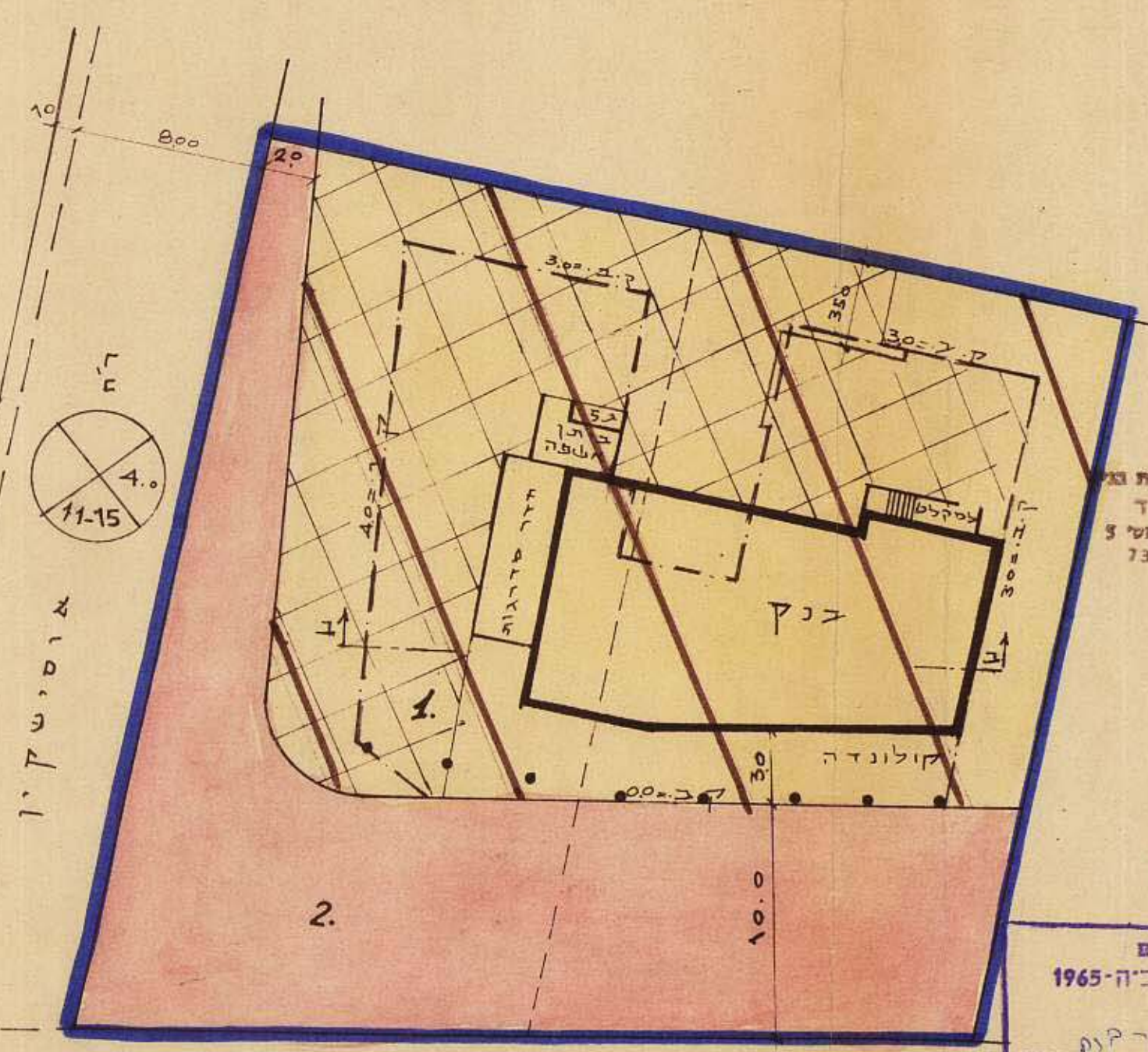
1/250

תרשים הסביבה - זמאב קיים

1/1250

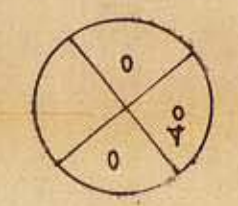


חתך "ב-ב" ק"מ - 1250



אוסטיסקי

כ"עיש זבוטינסקי



- מחוז : תל-אביב
- נפה : תל-אביב
- עיר : בני-ברק
- גוש : 6195
- חלקות : 264, 263
- בעלות : חברת נדיה בע"מ
- היוזם : " " " " " "
- עורך התכנית : אינג' דוד ח'דד
- שטח : 1300 מ"ר

חתימות : חברה לתכנון ובנין בע"מ

פסוד טכני לתכנון והחייבת נציג  
העניין דוד ח'דד  
ת"ת-ג, רח' קריניצי מס' 5  
טלפון 733005-735592

- גבול התכנית
- אזור מגורים "ג"
- מיוחד
- מספר דרך
- קו בנין
- רוחב דרך
- הרחבת דרך

חוק התכנון והבניה חש"ב-1965  
מח"מ : 365  
מרחב תכנון מקומי  
תכנית : בני ברק  
הועדה המחוזית ביישובתה : 18.6.76  
מיום : החליטה להפקיד את התכנית והמח"מ לביצוע  
סגן מנהל כלל לענין : יושב ראש הוועדה

חוק התכנון והבניה חש"ב-1965  
מח"מ : 365  
מרחב תכנון מקומי  
תכנית : בני ברק  
הועדה המחוזית ביישובתה : 18.6.76  
מיום : החליטה לתת הוקף לתוכנית והמח"מ לביצוע  
סגן מנהל כלל לענין : יושב ראש הוועדה

טבלת השטחים

מטב קיים				מטב מוצע			
מ"ר	מ"ר	מ"ר	מ"ר	מ"ר	מ"ר	מ"ר	מ"ר
263	683	מ"ר	1	264	617	מ"ר	2
264	617	מ"ר	2	263	683	מ"ר	1
				804	496	מ"ר	100%
				1300	1300	מ"ר	100%

הועדה המקומית לבנין ובנין ערים, בניברק  
תכנית מס' 365  
לשם אשור : 19/76  
הועדה המקומית לבנין ובנין ערים, בניברק  
תאריך : 22.11.76  
יושב ראש הוועדה :  
בדק :  
תאריך : 3.5.78