

# מרחב תכנון מקומי בני-ברק

(שנוי לתכנית בנין ערים מס 170)

תשריט מצורף לתכנית מס' 309


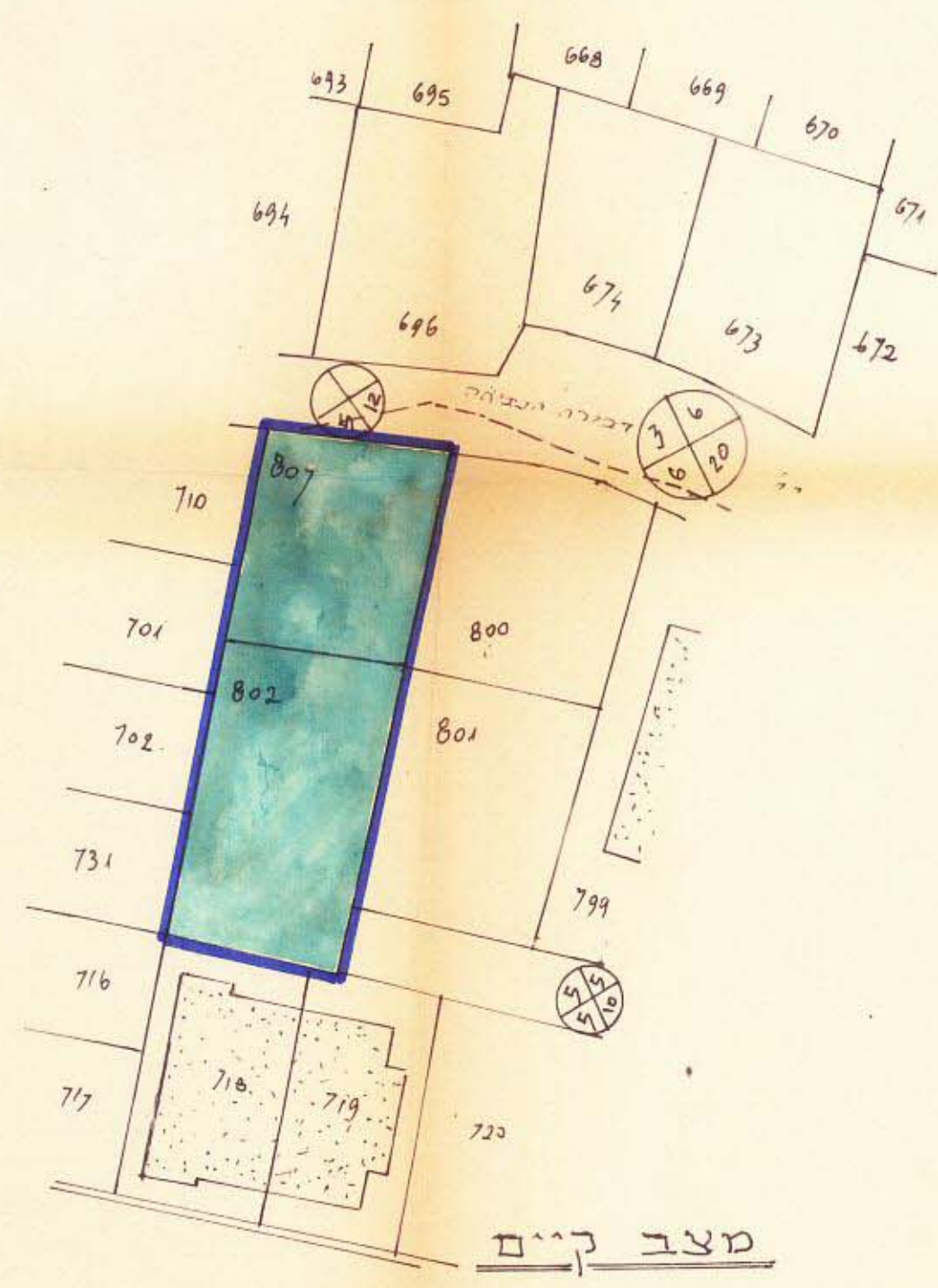
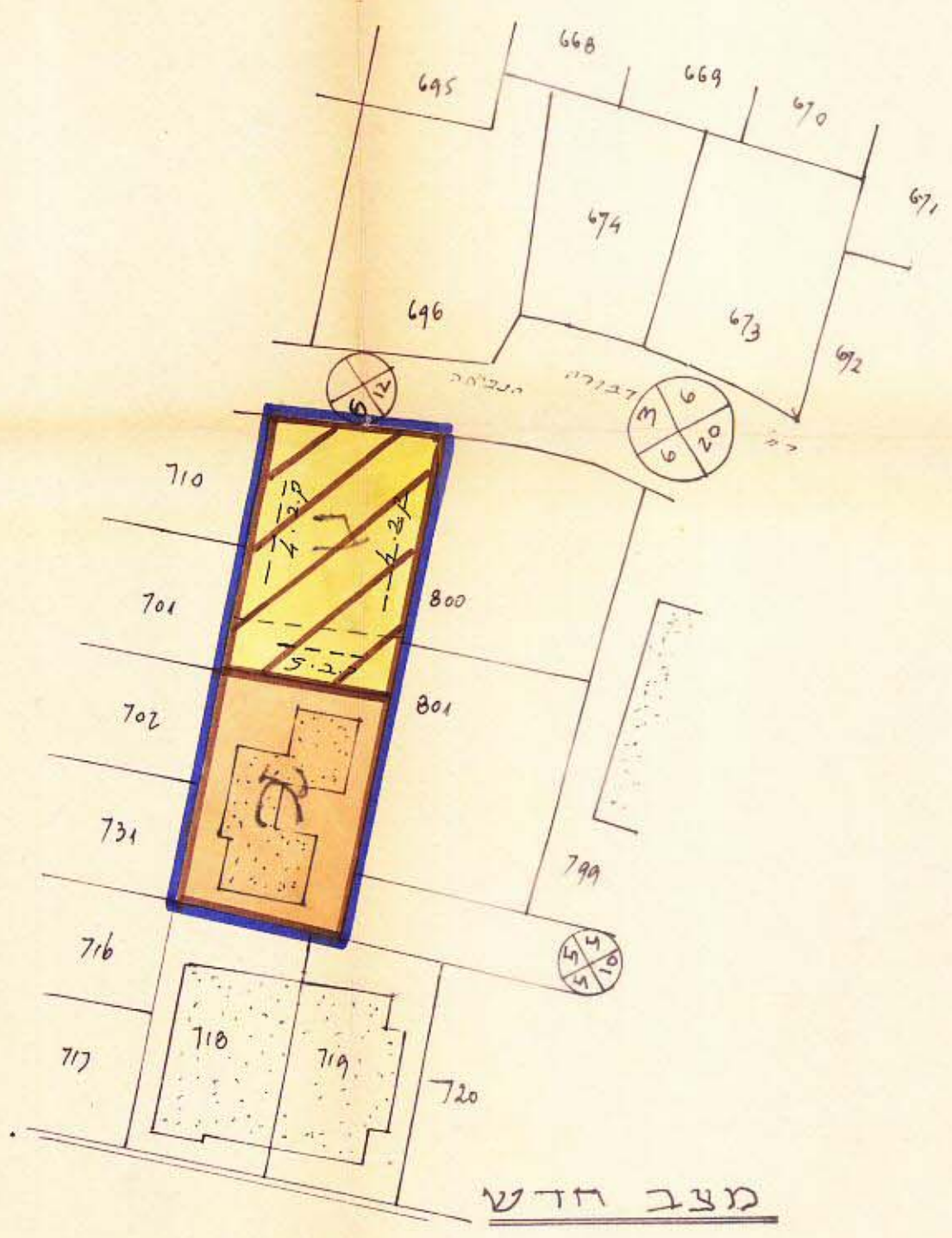
מגרש מוצע			חלוקה ראשונה		
%	מטח	מס' חזור	מס' חזור	מטח	מס'
	0.994	א	מגורים ב'	1.220	802
	1.066	ג	"	0.840	807
	2.060	ד		2.060	

מחוז תל-אביב  
 נפה תל-אביב - 15  
 עיר בני ברק  
 גוש 6190  
 חלקות 802,807  
 היוזם הועדה המקומית לבנין ותכנון עיר בני-ברק  
 המתכנן מיטל הכרובנאל, אדריכל סיכאל מ. אברבאד  
 קנה מדה 1:1000  
 שטח התכנית 2.060 בדמ



## מקרא

- גבול התכנית
- חזור מגורים ב
- חזור מיוחד
- שטח לבניה צבורית
- מספר החוב
- קו בנין
- רוחב החוב



משרד הפנים  
 חוק התכנון והבניה תשכ"ה-1965  
 מחה: א. אברבאד  
 מרחב תכנון מקומי  
 תכנית: אזור מגורים  
 הועדה המקומית כשונתה ה-1965  
 מס' תכנית: 309  
 מס' חלקות: 802, 807  
 תושב ראש הועדה: א. אברבאד

הועדה המקומית לבנין ותכנון עיר בני-ברק  
 תכנית מס' 309  
 לשם אזור מגורים  
 מס' חלקות: 802, 807  
 מס' תכנית: 309  
 תאריך: 2.6.75  
 תושב ראש הועדה: א. אברבאד

הועדה המקומית לבנין ותכנון עיר בני-ברק  
 תכנית מס' 309  
 לשם אזור מגורים  
 מס' חלקות: 802, 807  
 מס' תכנית: 309  
 תאריך: 2.6.75  
 תושב ראש הועדה: א. אברבאד

משרד הפנים  
 חוק התכנון והבניה תשכ"ה-1965  
 מחה: א. אברבאד  
 מרחב תכנון מקומי  
 תכנית: אזור מגורים  
 הועדה המקומית כשונתה ה-1965  
 מס' תכנית: 309  
 מס' חלקות: 802, 807  
 תושב ראש הועדה: א. אברבאד

נאודע-ניהול ומדע מקרקעין ונכסים בע"מ  
 אימת אישור  
 אושרה לטובת ע"י ועדה  
 שם: 181  
 התימה: