מרחב תכנון מקומי בני־ברק

תשריט מצורף לתכנית מס׳ 283

שינוי לתכנית מתאר מס׳ 105א

מחוז	תל־אביב
נפה	תל־אביב־יפו
עיר	בני־ברק
גוש	6188
חלקות	282,126,125

מגיש התכנית: ישיבת חכמי לובלין

בעל הקרקע: " " "

מחבר התכנית: יוסף ליברמן־אדריכל

שטח התכנית: 1849 מ"ר

מצב מוצע 1:250

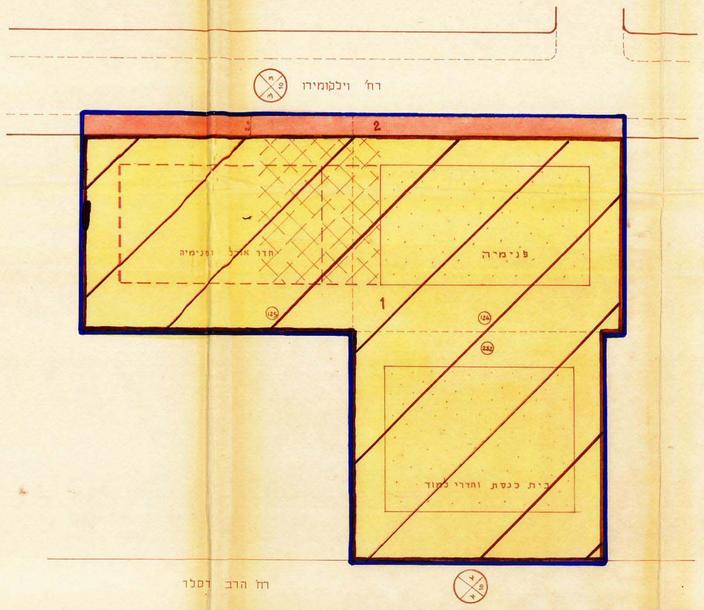

מקרא

- גבול התכנית
- אזור מגורים ב'
- מגרש מיוחד
- דרך להרחבה
- מס' הדרך
- קו בנין
- רוחב הדרך
- בנין קיים
- גבול חלקה קיימת ומס'
- בנין מוצע
- חניה פרטית

חתימות

- חתימת מגיש התכנית
- חתימת בעל הקרקע
- חתימת מחבר התכנית

חותמות

מצב קיים

היעוד	מס' חלקה	השטח בדו"ר
אזור מגורים ב'	125	527
" "	126	628
מגרש מיוחד	282	594
	סה"כ	1849

מצב מוצע

היעוד	מס' המגרש	השטח במ"ר
מגרש מיוחד	1	1.737
הרחבת דרך	2	112
	סה"כ	1849

לוח השטח

מצב קיים ותרשים הסביבה 1:1250

לפי תכנית מפורטת מס 195

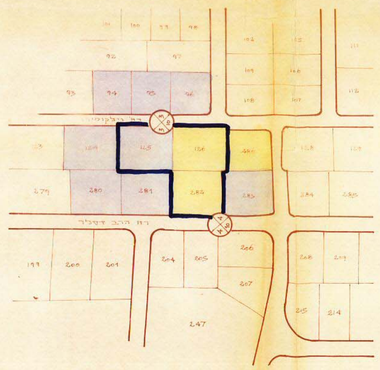

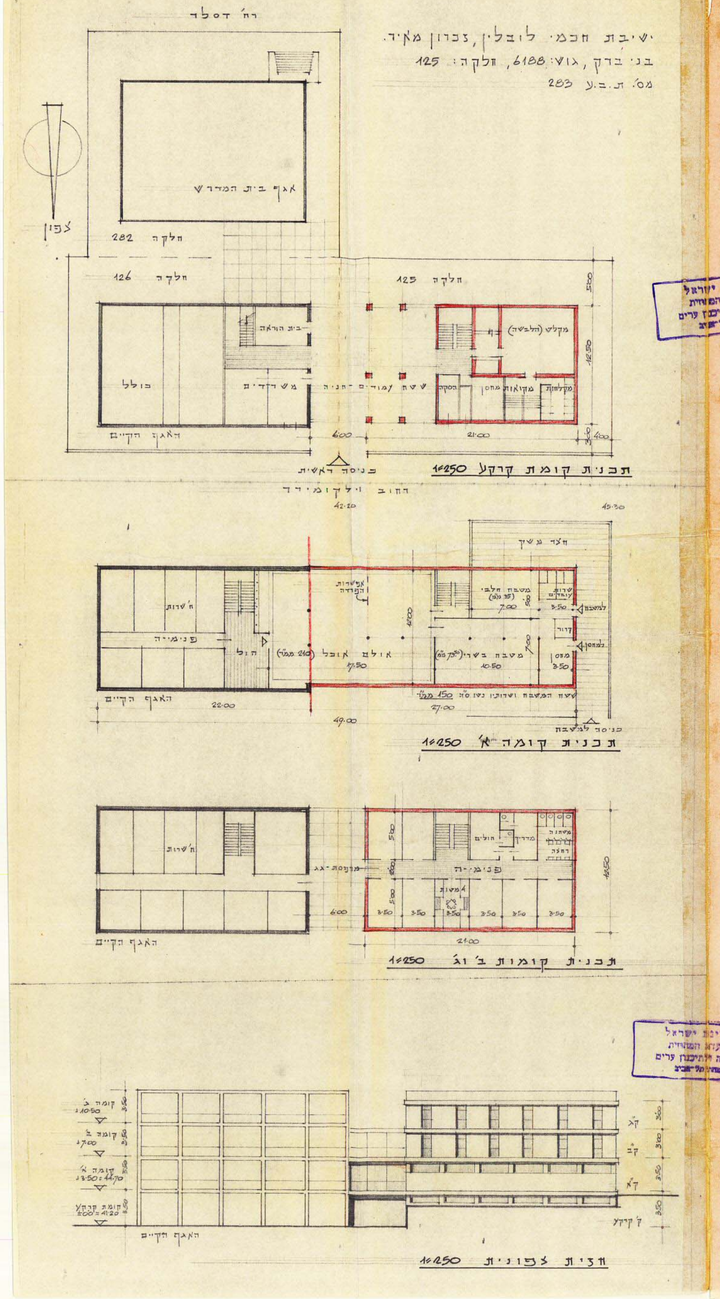

מדינת ישראל
הקרקע המשרדית
לבניה וליתיכנון ערים
מחוז תל־אביב

מדינת ישראל
הקרקע המשרדית
לבניה וליתיכנון ערים
מחוז תל־אביב

חוק התכנון והבניה התשכ"ה-1965
מרחב תכנון מקומי
תכנית
החלטה מתאימה בישיבתה מ
הודעה על ההפקדה פורסמה ב
הודעה על ההפקדה נתפרסמה ב
סיום ההפקדה
ההתנגדויות הוגשו
ההתנגדויות נדונו בישיבתה מ
החלטה בדבר ההתנגדויות
הודעה על אישור התכנית פורסמה ב
תכנית זו אושרה בשלמותה
תכנית זו אושרה בשינויים כמפורט בהחלטה מ
תכנית זו אושרה בשינויים כמפורט בהחלטה מ
הודעה על אישור התכנית פורסמה ב
תכנית זו נכנסה לתוקף ביום
תכנית זו בטלה ביום

הודעה מתפרסמת לפיכך ובהתאם לסעיף 77 לחוק התכנון והבניה התשכ"ה-1965 כי תכנית מס' 283 הופקדה ביום 16/7/72 של הועדה המקומית לתכנון ובניה בני ברק
תאריך 13.6.72
יושב ראש הועדה המקומית
מהנדס העיריה
הודעה מתפרסמת לפיכך ובהתאם לסעיף 77 לחוק התכנון והבניה התשכ"ה-1965 כי תכנית מס' 283 אושרה ביום 5/75 של הועדה המקומית לתכנון ובניה בני ברק
תאריך 27.1.75
יושב ראש הועדה המקומית
מהנדס העיריה

תאריך