

מרחב תכנון עקוטי בני-ברק
 תשריט מצוקה לתכנית מס' 239
 לת.ב.ע. מס' 44

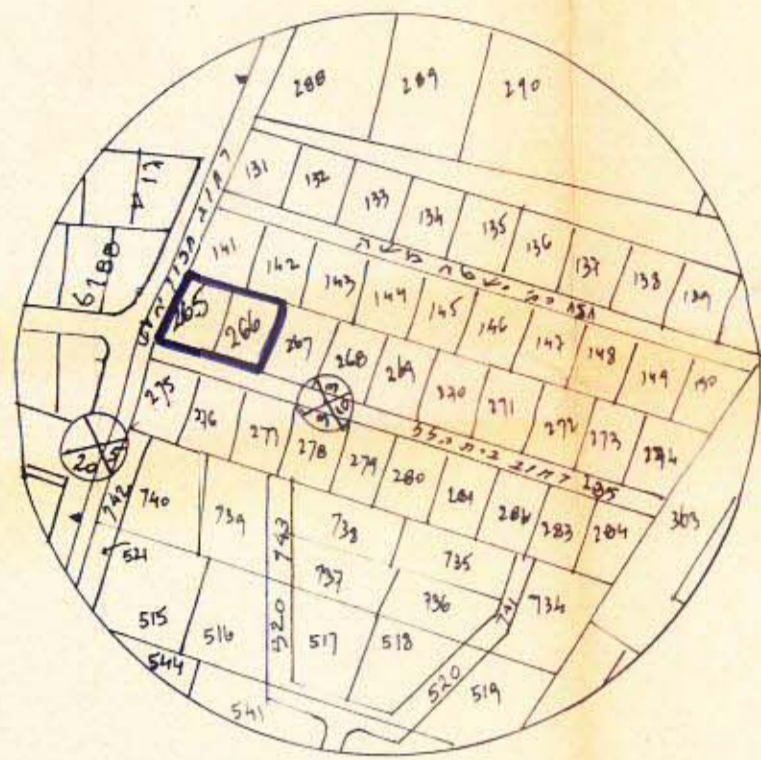
מחוז תל-אביב
 גפה תל-אביב-יפו
 עיר בני-ברק
 גוש 6190
 חלקות 265,266
 שטח 877 מ"ר

בעל הקרקע: תלמיד תורה תשב"ר
 יזם התכנית: תלמיד תורה תשב"ר
 עורך התכנית: מיכאל אברבנאל

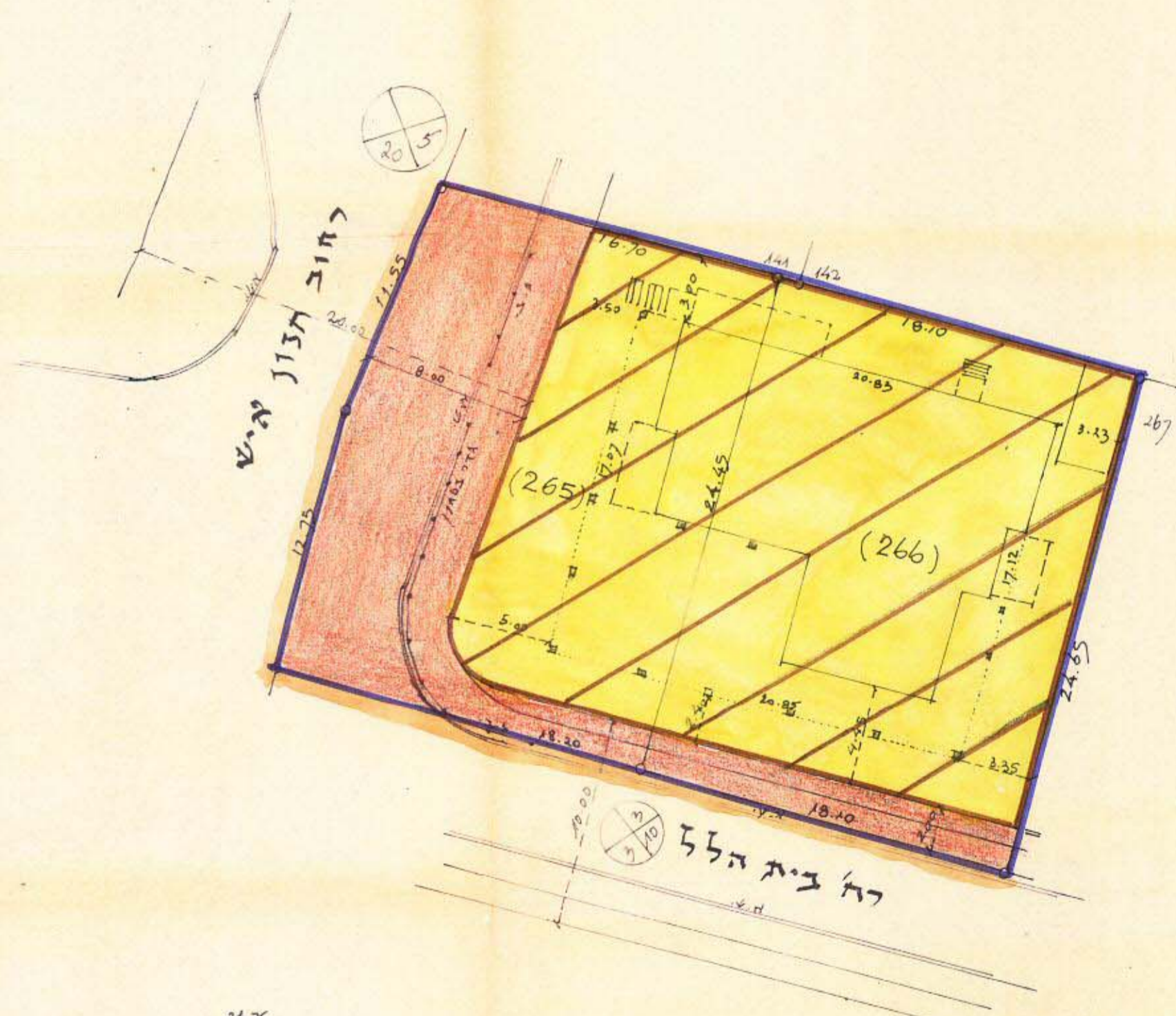
טבלת השטחים:

265,266 ז"ה	266	265	חלקות
636	408	228	אזור מיוחד
241	36	205	דרכים
877	444	433	סה"כ

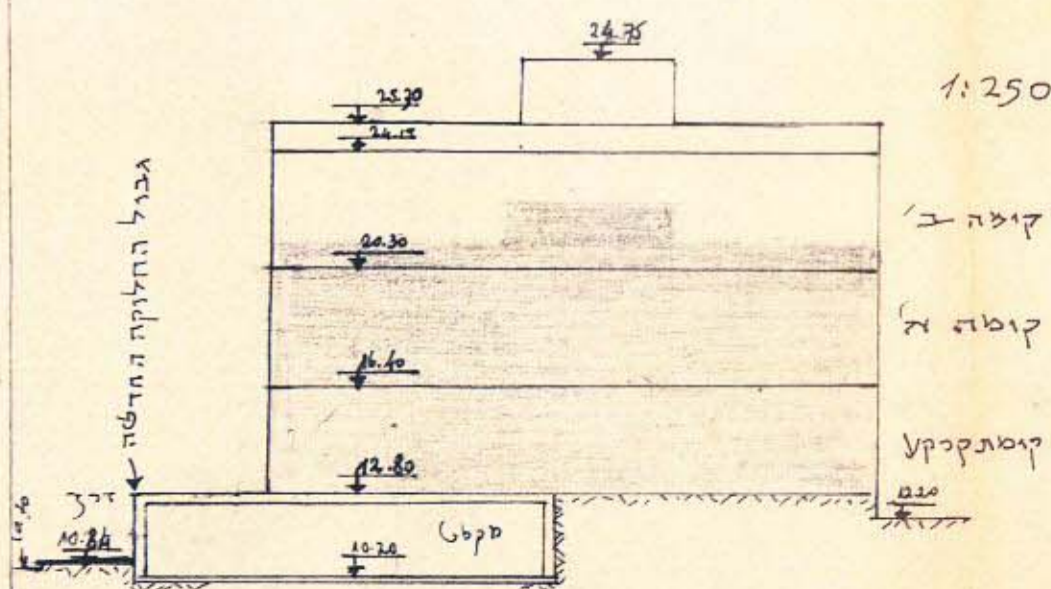
גבול התכנית
 דרך קיימת
 חדרה
 אזור מאורס ב
 אזור מיוחד
 קו בנין שתוכנן



תלמיד תורה תשב"ר, ק.מ. 1:2500



מרחב תכנון, ק.מ. 1:250



משרד הפנים
 חוק התכנון והבניה תשכ"ה-1965
 מס' 239
 תאריך: 22/5/73
 יושב ראש הועדה

הועדה המקומית לבנין ובנין ערים, בני-ברק
 תכנית מס' 239
 תאריך: 22/5/73
 יושב ראש הועדה

משרד הפנים
 חוק התכנון והבניה תשכ"ה-1965
 מס' 239
 תאריך: 22/5/73
 יושב ראש הועדה

הועדה המקומית לבנין ובנין ערים, בני-ברק
 תכנית מס' 239
 תאריך: 22/5/73
 יושב ראש הועדה