

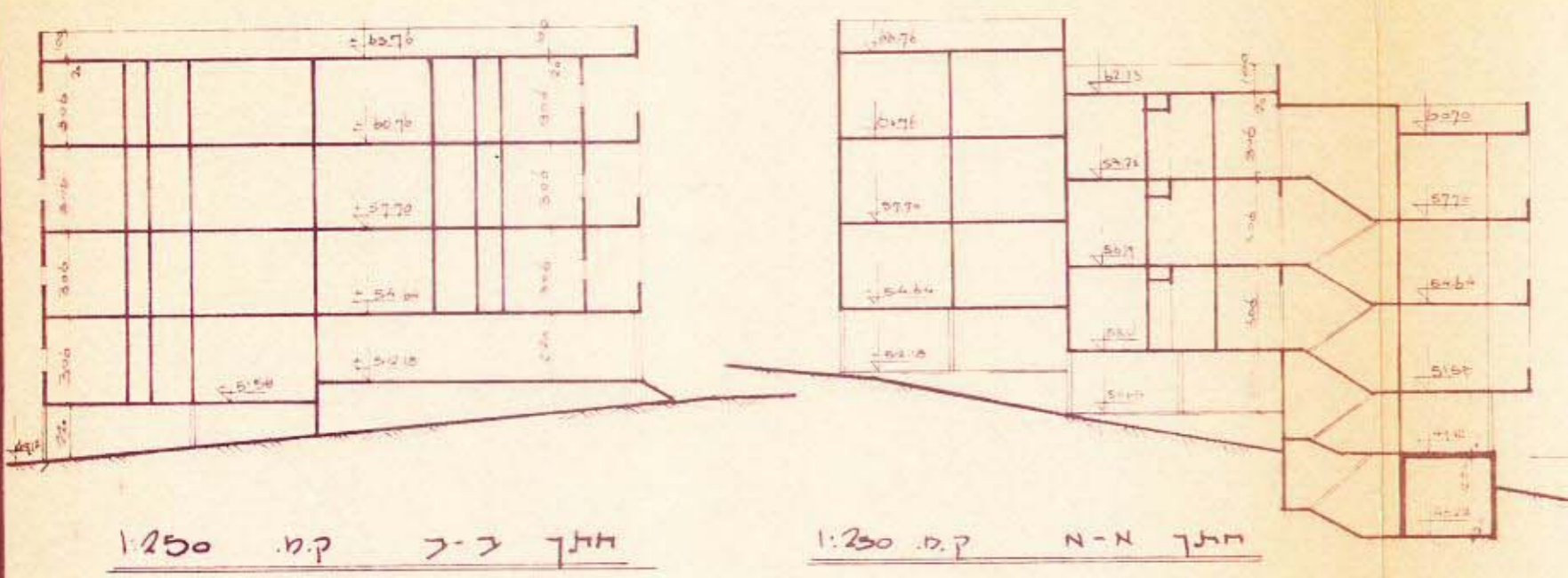
מאשרת 1-2
מק"ל 2011-2012
החלקה

כור חב תכנון מקומי בני - ברק

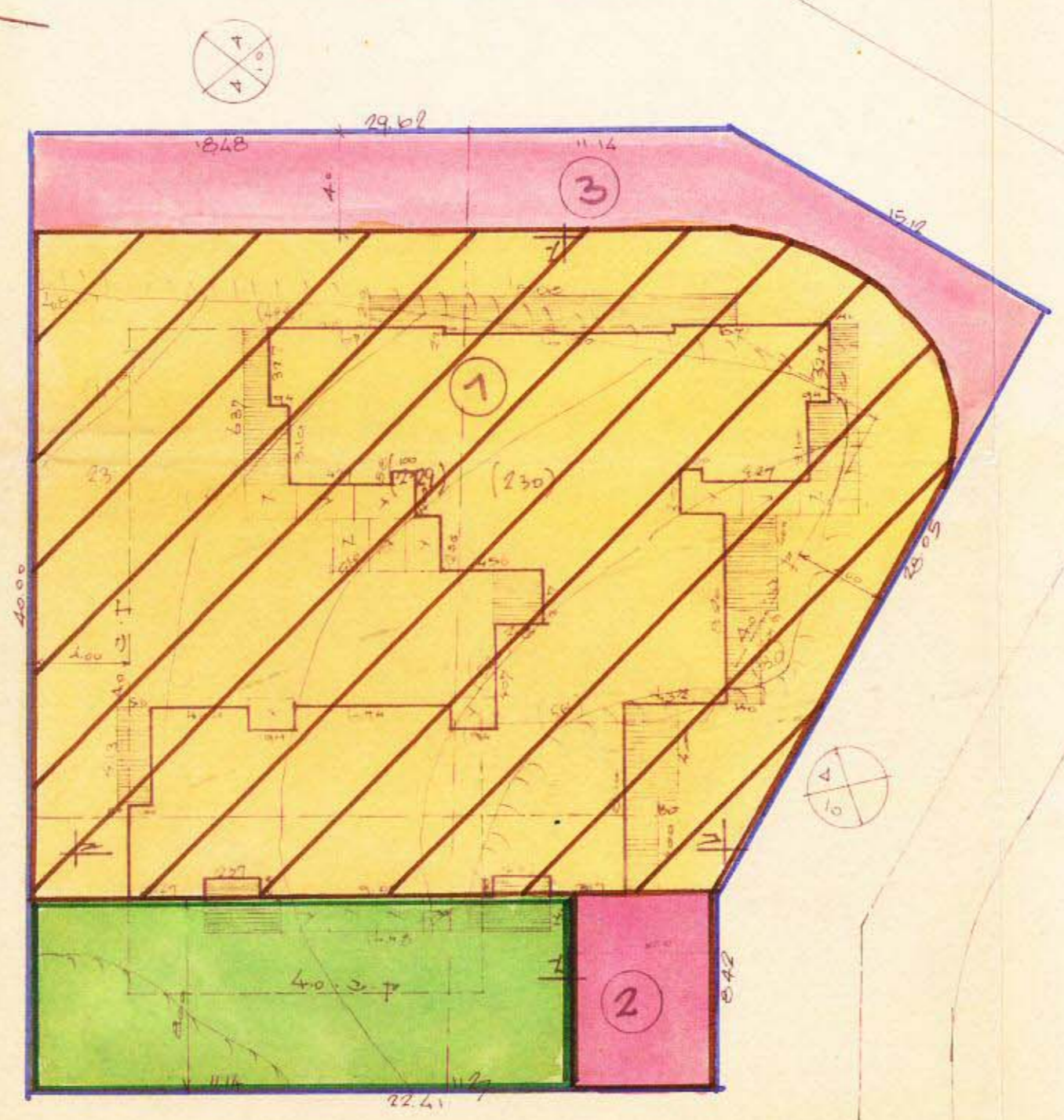
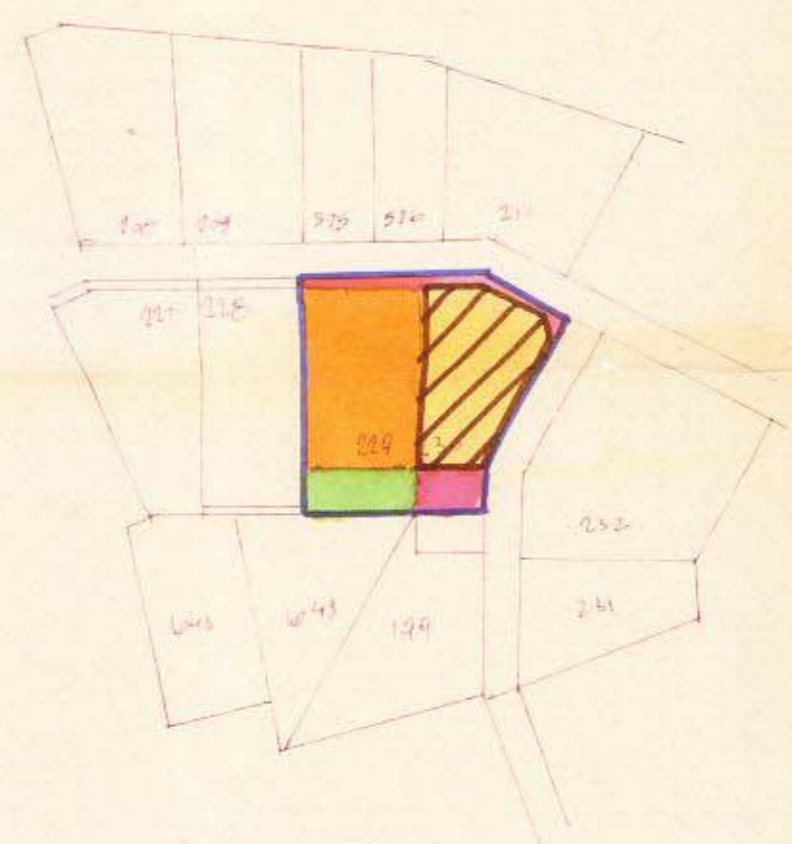
תשריט מצורף לתכנית חס' 288

לתכנית חיתאר חס' 105 א

שינוי



חחוב: קל-אכז
 נפה: קל-אכז יפו
 עיר: בני-ברק.
 הועדה המקומית לתכנון ובנין עיר בני-ברק
 בעל הקרקע: ישיבת סלבודקה, כנסת ישראל
 המתכנן: אינג' נויסברט בני-ברק.
 גוש: 2206 חלקות: 229, 230
 שטח התכנית: 3363 מ"ר



- גבול התכנית
- גבול חלקה מבוטלת ומספרה (224)
- גבול חלקה חדשה ומספרה
- אזור מגורים א
- אזור מיוחד
- דרך לביטול
- שטח ציבורי פתוח
- דרך חדשה
- שטח פרטי פתוח
- חס' דרך
- קי בנין
- רוחב הדרך

תקדים סביבה ומצב קיים
 לפי ת.ב.ע. חס' 201 2500:1

טבלת שטחים מצב מוצע		טבלת שטחים מצב קיים	
חסי	השטח	חסי	השטח
1	1115	1	1115
2+3	2248	2+3	2248
סה	3363	סה	3363

מצב מוצע 1:250

הועדה המקומית לבנין ובנין ערים, בניברק
 תכנית חס' 288
 לשם אשור 18/73
 תאריך 16.1.73
 יושב ראש הועדה

אינג' יעקב ויסברט
 משרד טכני לבנין בע"מ
 בני ברק רחוב אדסה 40
 טלפון 785260-792600

נאמנע-ניהול ומידע מקרקעין וכספים בע"מ
 אימות אישור
 אושרה לתוקף ע"י ועדה
 שם:
 התימה:

משרד הפנים
 חוק התכנון והבניה חש"ב-1965
 מרחב תכנון מקומי
 תכנית חס' 288
 תאריך 26.11.73
 יושב ראש הועדה

משרד הפנים
 חוק התכנון והבניה חש"ב-1965
 מרחב תכנון מקומי
 תכנית חס' 288
 תאריך 12.3.73
 יושב ראש הועדה

הועדה המקומית לבנין ובנין ערים, בניברק
 תכנית חס' 288
 לשם אשור 25/73
 תאריך 18.9.73
 יושב ראש הועדה

ישיבת סלבודקה
 כנסת ישראל