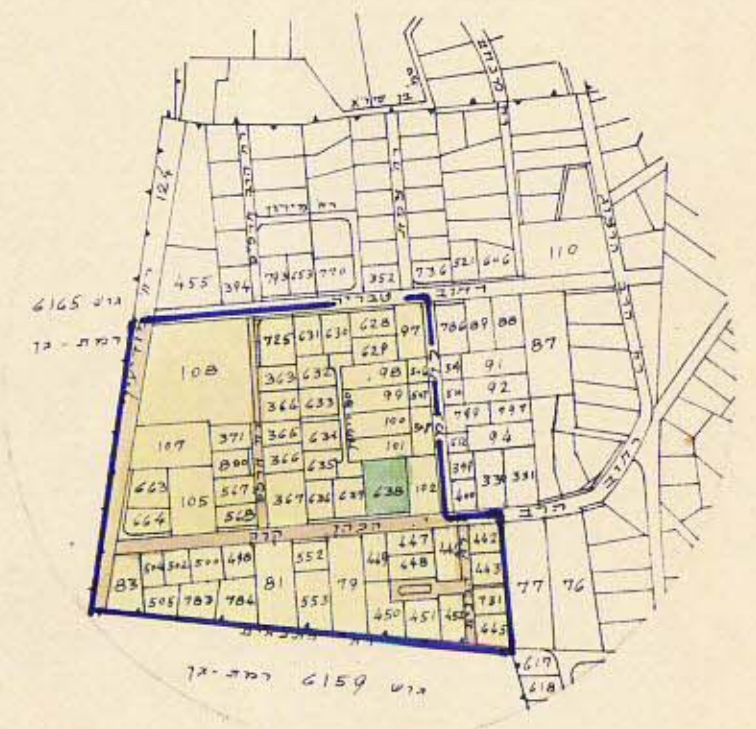



מרחב תכנון מקומי בני-ברק

תשריט מצורף לתכנית מס' 181
שנוי מס' 5 לתכנית מפורטת מס' 68

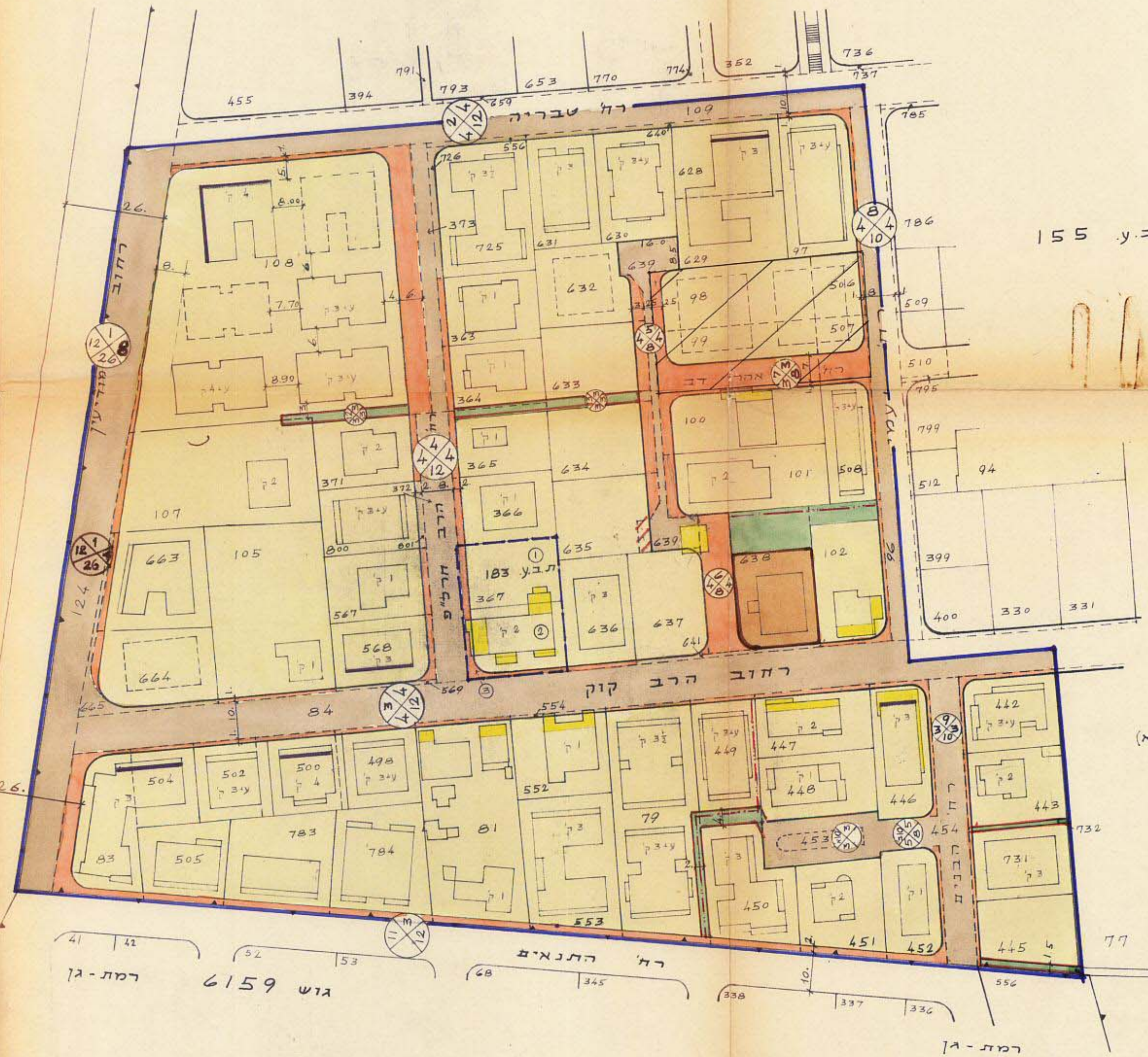
- מחוז: תל-אביב
- נפה: תל-אביב-יפו
- עיר: בני-ברק
- גוש: 6123
- חלקות: ראה לוח שטחים
- היווצ: הועדה המקומית
- המתכנן: מהנדס העיר
- הבעלים: עיריית בני-ברק ואחרים
- שטח התכנית: 48,508 דונ



מצב קיים ותרשים הסביבה
1:5000



ת.ב.ע. 164



ת.ב.ע. 155

ת.ב.ע. 93 (א)

גוש 6165 רמת-גן

גוש 6159 רמת-גן

לוח שטח התכנית

מס' חלקה קיימת	שטח במ"ר
1432	79
1369	81
291	83
2375	84
589	96
4184	97-102
1404	105
4280	107-108
900	109
1881	124
2751	363-367
454	371
842	372-373
1009	442-443
5469	445-454
435	498
436	500
342	502
1656	504-508
1400	552-554
27	556
906	567-569
6964	628-641
1460	663-665
895	725-726
502	731-732
1400	783-784
455	800-801
48508	סה"כ

לוח אזוריים

יעוד	מגוון פנימי	מגוון פנימי	מגוון פנימי	מגוון פנימי	מגוון פנימי	מגוון פנימי	מגוון פנימי	מגוון פנימי	מגוון פנימי	מגוון פנימי
שטח במ"ר	34050	547	303	13251	357	48508				
%	70.2	1.1	0.6	27.4	0.7	100				

- גבול התכנית
- גבול תכנית מאושרת להפקדה
- אזור מגורים ג'
- חזית מסחרית
- מגרש לבנין צבורי
- שטח צבורי פתוח
- דרך קיימת
- דרך מופעת או הרחבה
- שביל להולכי רגל
- מספר הדרך
- קו בנין
- רוחב הדרך
- דרך לבטול
- גבול גוש רשות
- מס' חלקה רשומה קיימת 84
- מס' חלקה מופעת 3
- קו תעול
- מבנה להריסה
- שטח לחלוקה חדשה

הועדה המקומית לבנין ובנין ערים, בני-ברק
ת.מ.ס. 181
בשיבת מס' 181
הועדה המקומית לבנין ובנין ערים, בני-ברק
תאריך: 1.2.67
יושב ראש הועדה
מהנדס העיר

הועדה המקומית לבנין ובנין ערים, בני-ברק
ת.מ.ס. 181
בשיבת מס' 24
הועדה המקומית לבנין ובנין ערים, בני-ברק
תאריך: 13.12.66
יושב ראש הועדה
מהנדס העיר

משרד הפנים
חוק התכנון והבניה תשכ"ה-1965
מרחב תכנון מקומי
תכנית מס' 181
הועדה המקומית בשיבת מס' 44
תעשיית לתת תוקף
לקביעת הזכרת לעיל
סגן עוזר ללל לתכנון

משרד הפנים
חוק התכנון והבניה תשכ"ה-1965
מרחב תכנון מקומי
תכנית מס' 181
הועדה המקומית בשיבת מס' 24
החלטת לחפיקר את
התכנון הזכרת לעיל
סגן עוזר ללל לתכנון