

מאוסת - 1
מקרידתם - 2 - החלטה

מס' תכנית 156
תאריך 23.3.64
שטח 202 מ"ר

מס' תכנית 156
תאריך 27.5.63
שטח 185 מ"ר

שטח תכנון עיר בני ברק -

תכנית ב.ע.מפורטת מס' 156

תקון מס' 6 לת.ב.ע. 68

מחוז תל אביב
נפה תל אביב-יפו
עיר בני ברק
גוש 6123

מצב קיים

1:1250

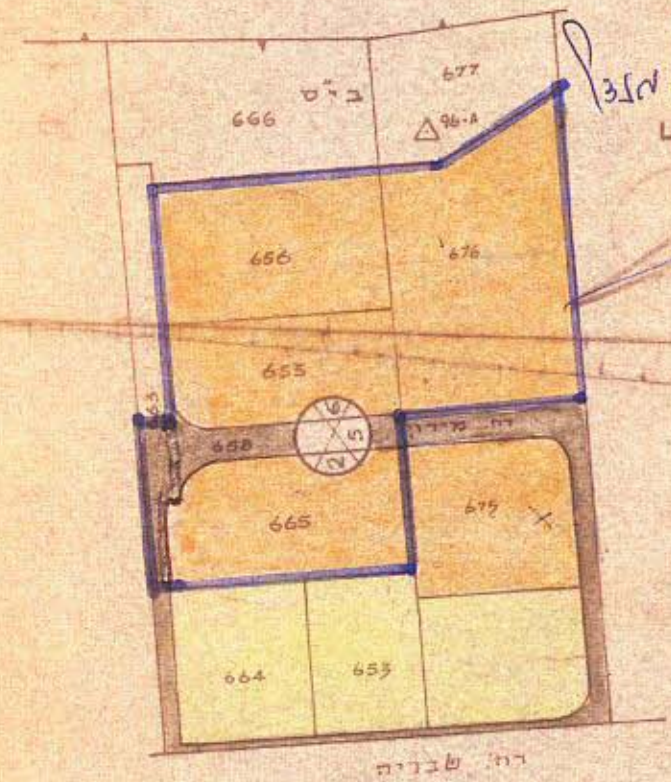
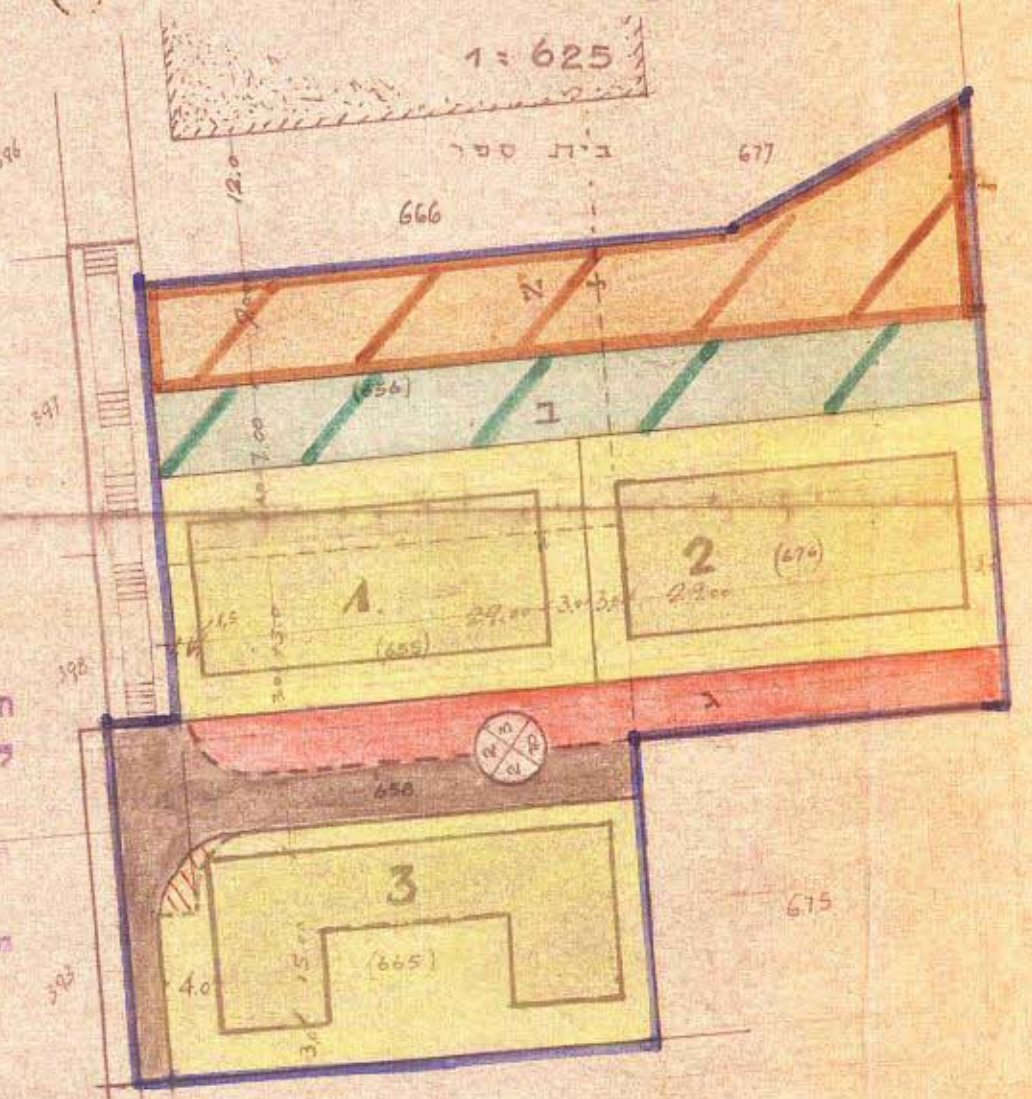
676, 665, 658, 656, 655,

חלקות

היוזם ובעל הקרקע מגדל ולצר אלכסנדר
מחבר התכנית צבי אדלר-אדריכל

השטח 3,887 מ"ר

גאודע-ניהול ומדע מקרקעין ונכסים בע"מ
אימות אישור
אושרה לתוקף ע"י ועדה
שם
חתימה



מקדח

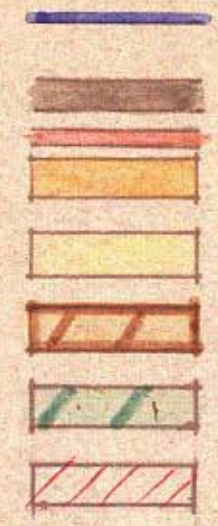
גבול התכנית

דרך קיימת
הרחבת דרך
אזור מגורים א

מגרש לבנין צבורי

שטח צבוי פתוח

בטול דרך

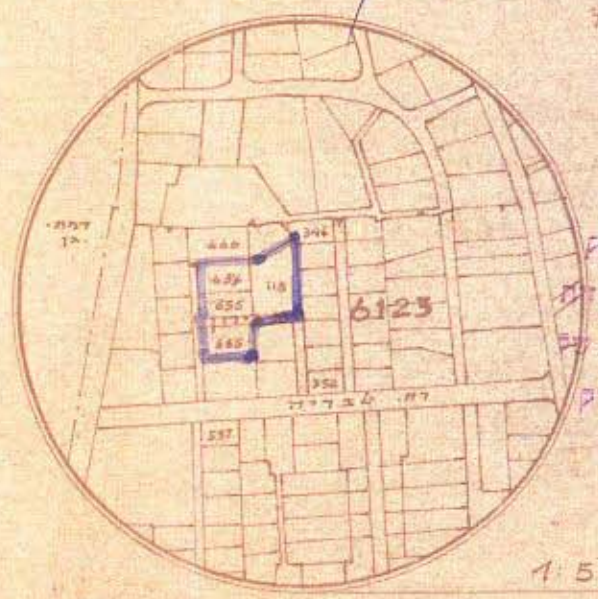


לוח השטחים

חלקה	השטח	תגרוש	השטח	יטוד	%
676	1.377	א	0.710	מ.לב.צבורי	
656	0.862	ב	0.456	ש.ט.צ.פתוח	44%
655	0.666	ג	0.365	ד.פ.ד	
665	0.780	ד	0.202	ל.מ.ז.ז.מ	
658	0.202	ה	0.087	"	55%
		ו	0.657	"	
		ז	0.780	"	
סה"כ	3.887		3.887		100%

הועדה המקומית לבנין ובנין ערים, בני ברק
תכנית מס' 156 הועברה לוועדה המחוזית
לשם אישור 23/1 בישיבת מס' 16 ע"י
הועדה המקומית לבנין ובנין ערים, בני ברק
תאריך 1.1.63
י"ש ראש הועדה

הועדה המקומית לבנין ובנין ערים, בני ברק
תכנית מס' 156 הועברה לוועדה המחוזית
לשם אישור 24/0 בישיבת מס' 30 ע"י
הועדה המקומית לבנין ובנין ערים, בני ברק
תאריך 24.2.64
י"ש ראש הועדה



1:5000

