


אזור בנין עיר בני ברק

מפה לתכנית חלוקת קרקע מספר : 92

לפי תכנית מפורטת מס' 96

מחוז: בני ברק
 נפה: בני ברק
 עיר: בני ברק
 גוש: 6190
 חלקה: 9
 הוכן עבור: מר משה יעקבסון

קנה מדה - 1:625



באזורים:

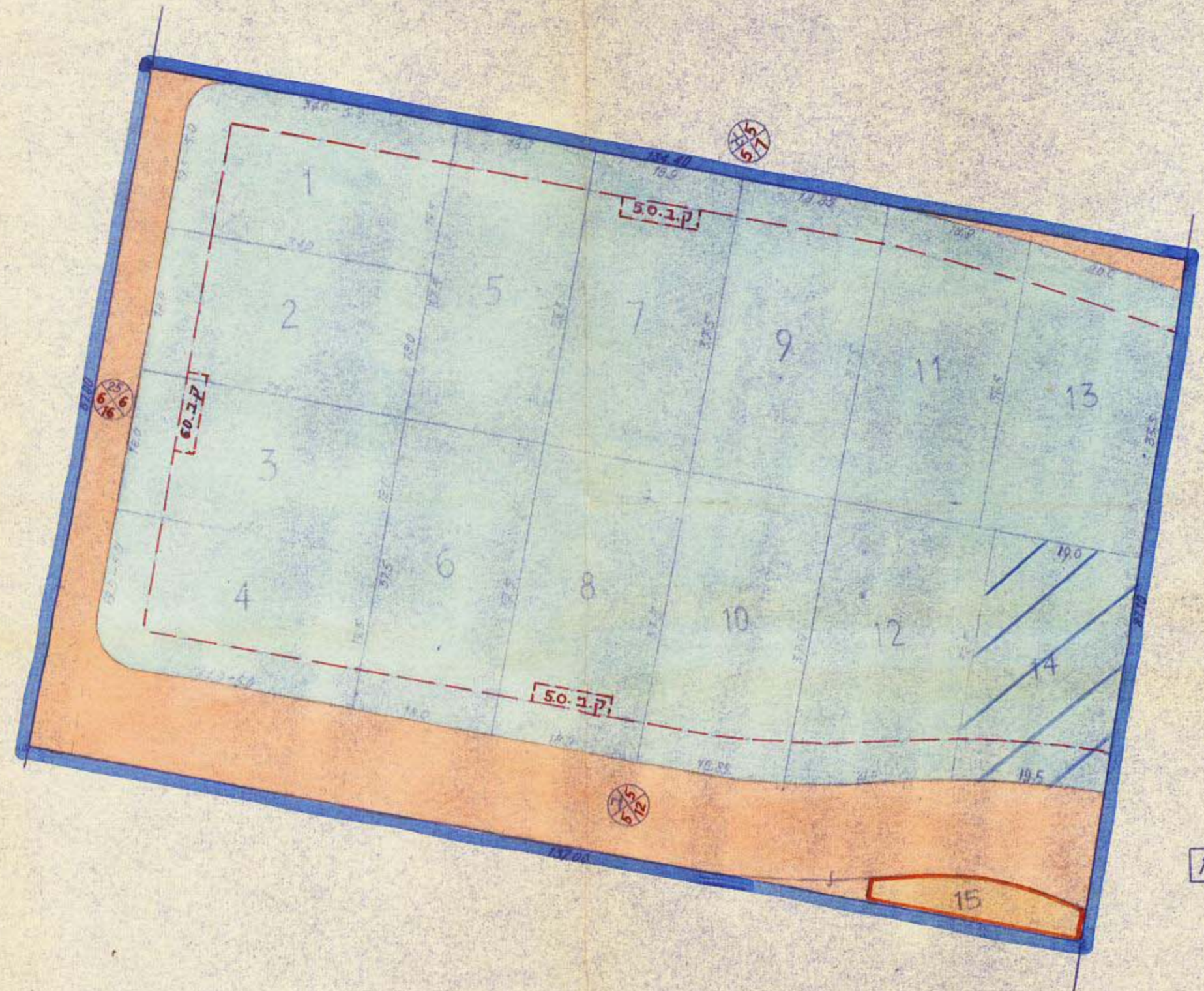
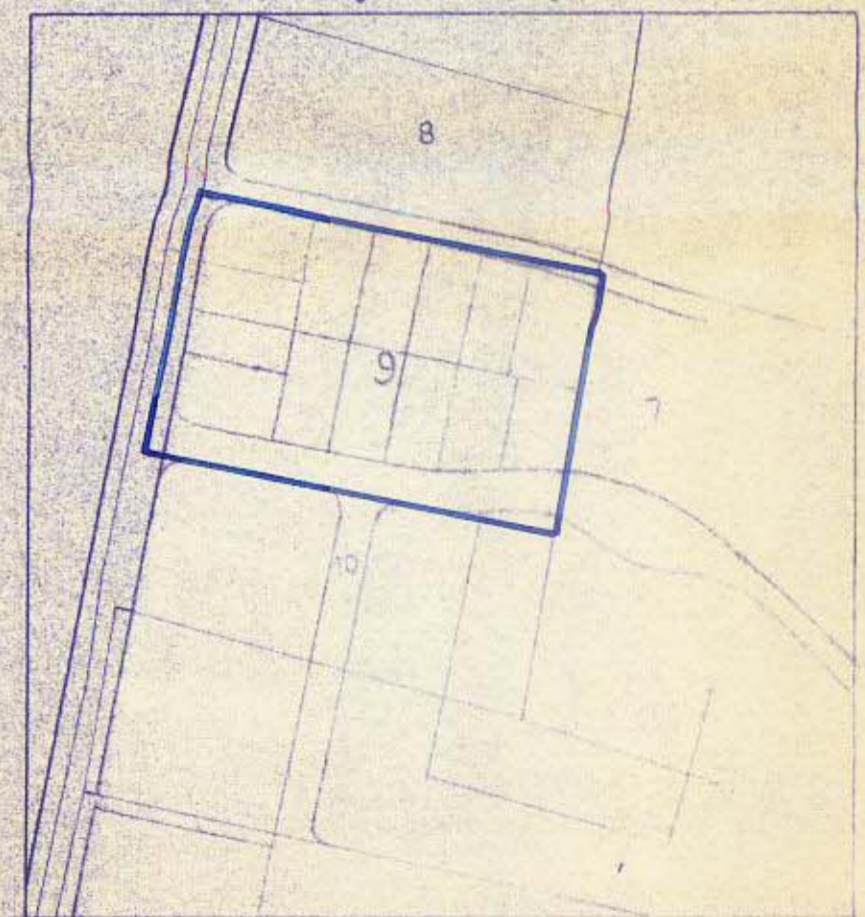
- גבול תכנית בנין ערים
- אזור מגורים ב
- מגרש צבורי

דרכים חדשות

- מספר הדרך
- 5
5
12 קנייני בנייה בחזית המגרש
- רוחב הדרך

קנייני בנין בחזית המגרש 50.1 ק.
 חגוד לחלוקת קרקע מס' 28

תרשים המקום קנה מדה 1:2500



מס' החלקה	אזור מגורים ב	מגרש צבורי	דרכים	אזור מגורים ב	השטח באזורים
1	0.658				
2	0.612				
3	0.612				
4	0.658				
5	0.675				
6	0.675				
7	0.709				75.0
8	0.709				
9	0.707				
10	0.707				
11	0.707				
12	0.730				
13	0.720				
14	0.645				
15		0.137			
א		0.482			25.0
ב		0.088			
בסה		1.606			
					11.837
					100.00%
					0.645
					2.176
					0.137
					8.879

מסדר הפנים
 פקודת בנין ערים 1936
 ועדה מחוזית לבנייה ולתכנון ערים
 מחוז תל-אביב
 מרחב תכנון ערים: בני ברק
 תכנית מס' 92
 תאריך: 5.7.1954
 החליטה לתת תוקף לתכנית הנ"ל לפי
 סגן מנהל כללי לתכנון וייעוץ עירוני

מסדר הפנים
 פקודת בנין ערים 1936
 ועדה מחוזית לבנייה ולתכנון ערים
 מחוז תל-אביב
 מרחב תכנון ערים: בני ברק
 תכנית מס' 92
 תאריך: 7.5.1956
 החליטה לתת תוקף לתכנית הנ"ל לפי
 סגן מנהל כללי לתכנון וייעוץ עירוני

הועדה המקומית לבנין ובנין ערים, בני ברק
 תכנית מס' 92
 השם אזור: 10/6
 הישיבה מס':
 הועדה המקומית לבנין ובנין ערים, בני ברק
 תאריך: 28.5.57

יושב ראש הועדה
 (Signature)

המתכנן: איטל
 מודד מוסמך

בעל הקרקע והמבצע:
 תל אביב, 17.2.1956