


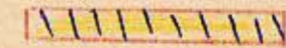


מחוז תל-אביב

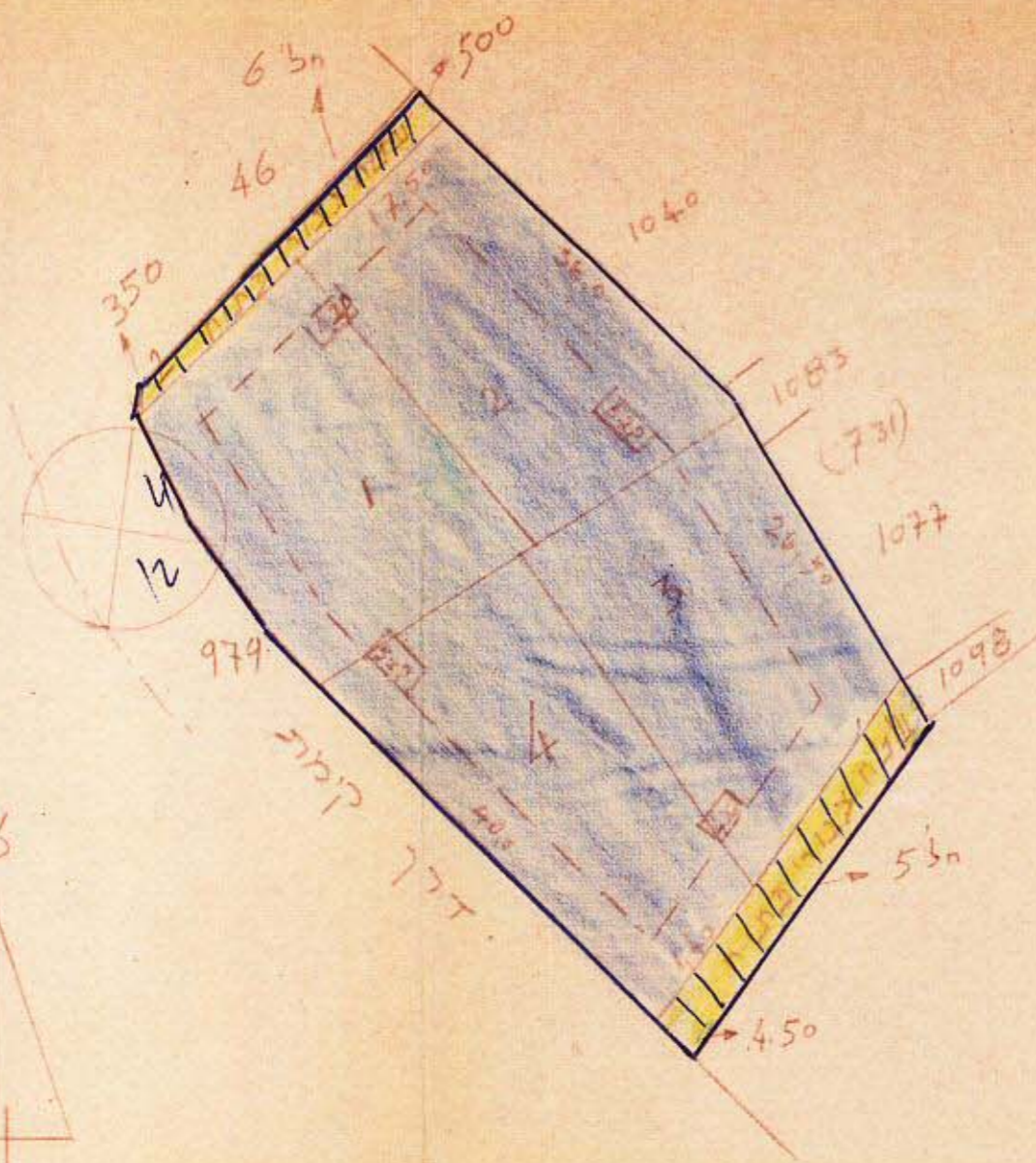
שטח תכנון עיר בני-ברק
תכנית חלוקה מס' ב"ב 7/1

נפת : תל-אביב - יפו
עיר : בני-ברק
גוש : 6122
חלקה : 1257
תאריך : 8. 11. 954
חוקן : 15.4.955
שטח התכנית : 2796 מ"ר
בעל הקרקע : פדבה ברוך-יעקב
מחבר התכנית : משרד סכני ספיר-לנדאוויץ

לוח הבאורים

-  גבולות התכנית
-  אזור דור "ב"
-  דרכים חדשות או הרחבה
-  שטח צבורי פתוח

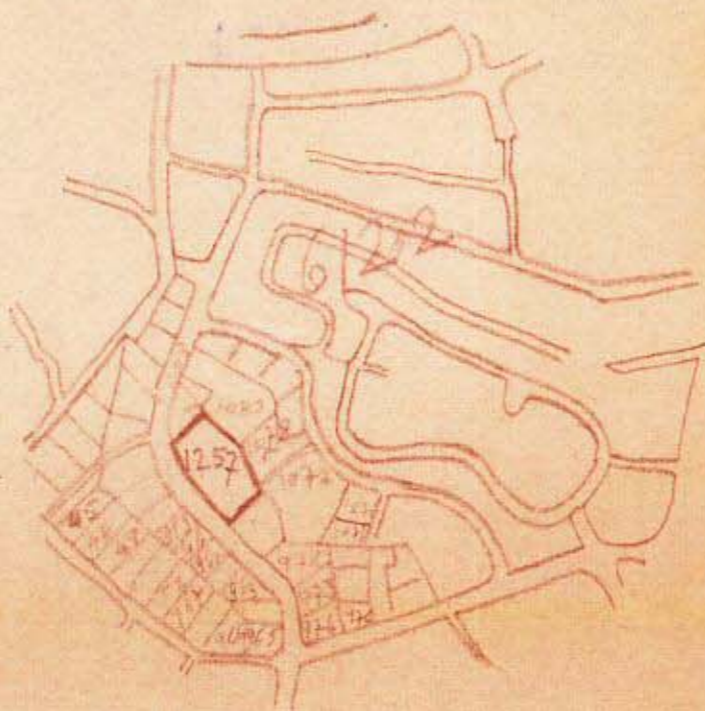
-  מספר הרחוב
-  קו בנין
-  רוחב הרחוב
-  קו הבטון



ק"מ 625 : 1

לוח השטחים

חלקה מס	1	השטח	603 מ"ר
"	2	"	608 מ"ר
"	3	"	644 מ"ר
"	4	"	641 מ"ר
שטח צבורי פתוח	1	(חל"ב) 156	מ"ר
"	2	(חל"ב) 144	מ"ר
סה"כ שטח חל"ב	1257		2.796 מ"ר



תרשים הסביבה

ק"מ 5000 : 1

חותמות

משרד הפנים
פקודה בין ערים 1936
ועדה מחוזית לבניה ותכנון ערים
מחוז תל-אביב
מרחב תכנון עיר : מא/א-1-ג
תכנית : מא/א-1-ג-ה(א)ה
הועדה המחוזית בישיבתה : 34
מיום : 1.8.55
את התכנית הנקובה לעיל
סגן מנהל כללי לתכנון : יוסב ראש הועדה

הועדה המקומית לבנין ובנין ערים, בני-ברק
תכנית מס' 7 (ק"מ) : הועדה הועדה המחוזית
לסמ' אזור : 12/10 : ישיבת מס' 3
הועדה המקומית לבנין ובנין עיר, בני-ברק
תאריך : 12.1.56
יוסב ראש הועדה : מא/א-1-ג

משרד הפנים
פקודה בין ערים 1936
ועדה מחוזית לבניה ותכנון ערים
מחוז תל-אביב
מרחב תכנון עיר : מא/א-1-ג
תכנית : מא/א-1-ג-ה(א)ה
הועדה המחוזית בישיבתה : 41
מיום : 5.3.56
לתכנית הנקובה לעיל
סגן מנהל כללי לתכנון : יוסב ראש הועדה

חתום ר"מ
בעל הקרקע : משה יעקב
מחבר התכנית
8. 11. 954
חוקן : 15.4.55