

מרחב תכנון מקומי תל אביב יפו

השריט לתפניתה מפורטת מס' 2192

שיפוי מס' 1 לשנתה 1981 של תפניתה מס' 1347

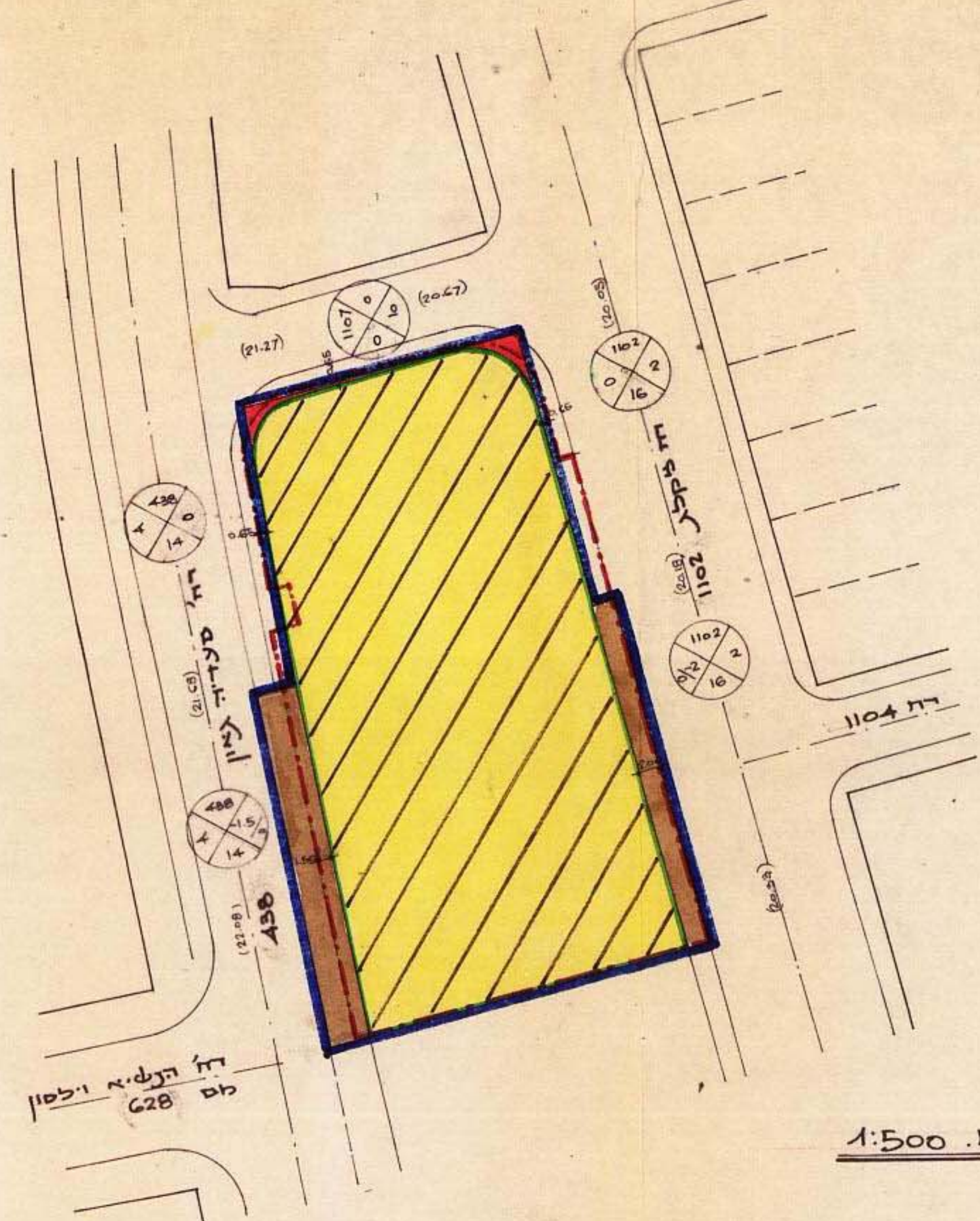


מחוז: תל אביב
 נפה: תל אביב יפו
 עיר: תל אביב יפו
 גוש: 7104
 חלקי חלקה: 139 140 141 142 143 164 176 177 182 214

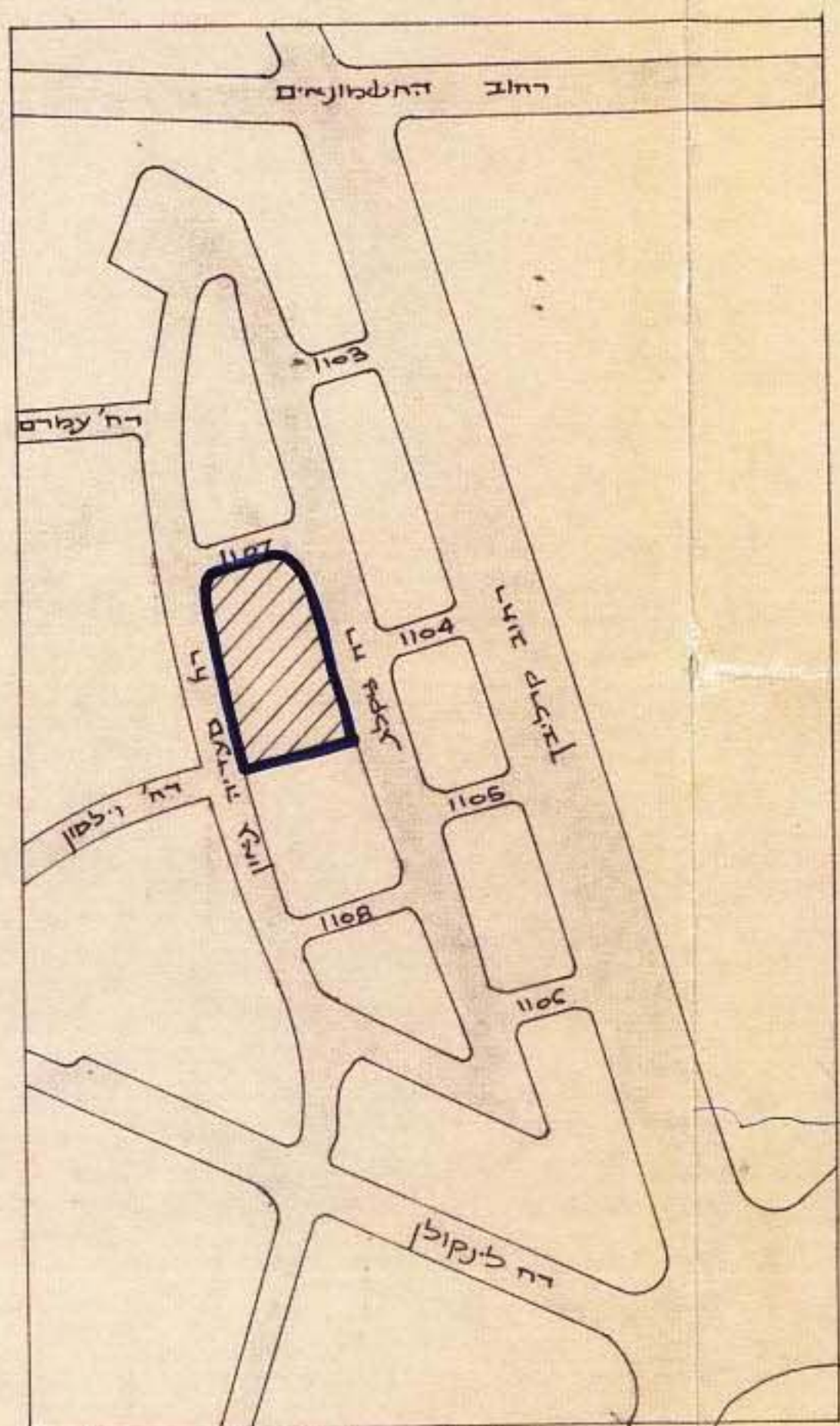
בעל הקרקע: עיריית תל אביב יפו
 היזום: חנוך אבן ציו בע"מ
 עיריית תל אביב יפו

המתכנן: רכופורט ע. רכופורט אדריכלים
 שטח התכנית: 1822 מ"ר


הצוות: יגורל ומנדל מקיטון ובססים בנימין איסור אשרור
 שם: אושרה לתוקף ע"י ועדה
 זתימה: [Signature]



תכנית סלב חדש ק.מ. 1:500



תלשים הסביבה ק.מ. 1:1250



- מקרא
- גבול התכנית
 - גבול חלקה דלומה ימסודה
 - אזור מגרש לבית חניה
 - אזור מגרש מיוחד
 - דרך קיסום או נאמולדת
 - דרך חדשה או הרחבת דרך קיסום
 - אלעד הבטן בקומות מהלך וקרקע
 - אלעד הבטן בקומות עליונות
 - כס הדרך
 - קו בטן בחציית המגרש
 - רוחב הדרך
 - עבה אבסולוטי

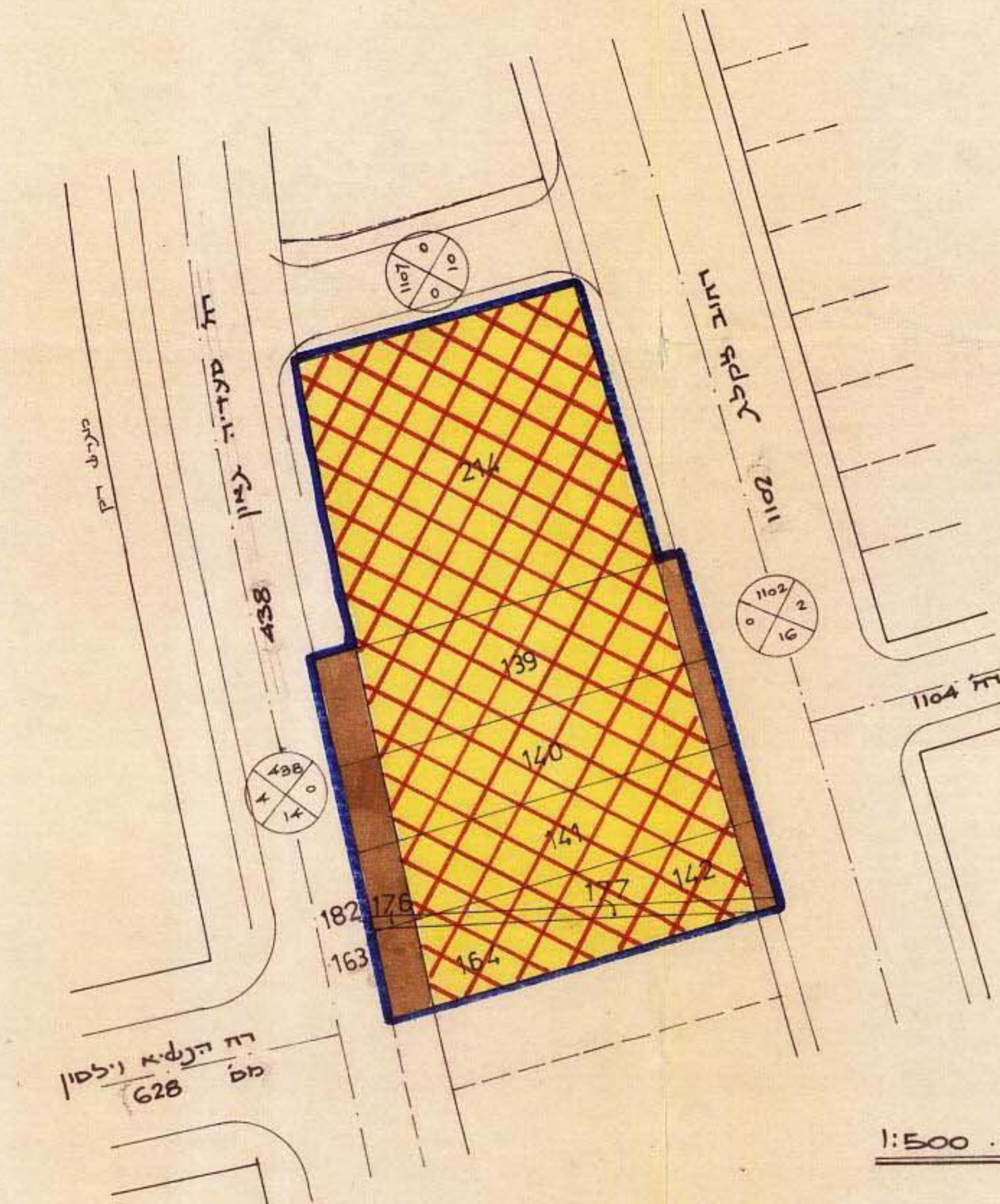


תחילת בעל הקרקע:

תחילת היזום: חנוך אבן ציו בע"מ

תחילת המתכנן: [Signature]

תאריך:



תכנית סלב קיים ק.מ. 1:500

קומה	שמושים	שטח בתלונת	שטח חניה + שטח בתוכנית	סה"כ מ"ר
חנייה	מקלס, חניה, אלעד, כותםפוספור	230.00	1390.00	1390.00
ק. קרקע חניונה	לסודרי	230.00	1390.00	230.00
ק. קרקע עליונה	לסודרי + חניה	1010.00	601.00	1611.00
קיסום עליונות	לסודרי + חניה	3680.00	11611.00	15291.00
ג	חדרי כוכנות		95.00	95.00
סה"כ מ"ר		4920.00	13697.00	18617.00

חלקה	סלב קיים			סלב חדש		
	הנהג לבית חניה	דרכים	סה"כ מ"ר (שטח התכנית)	מספר פלטרם	סגרת לחניון	סה"כ מ"ר (שטח התכנית)
139	270.00	53.00	223.00			
140	217.00	42.00	259.00			
141	220.00	39.00	259.00			
142	84.00	13.00	97.00			
163	1.00	1.00	1.00			
164	106.00	27.00	133.00			
176	1.00	3.00	4.00			
177	32.00	3.00	35.00			
182		1.00	1.00			
214	710.00		710.00			
סה"כ	1640.00	182.00	1822.00	1620.38	201.62	1822.00



סלב חדש חנייה

סלב חדש חנייה