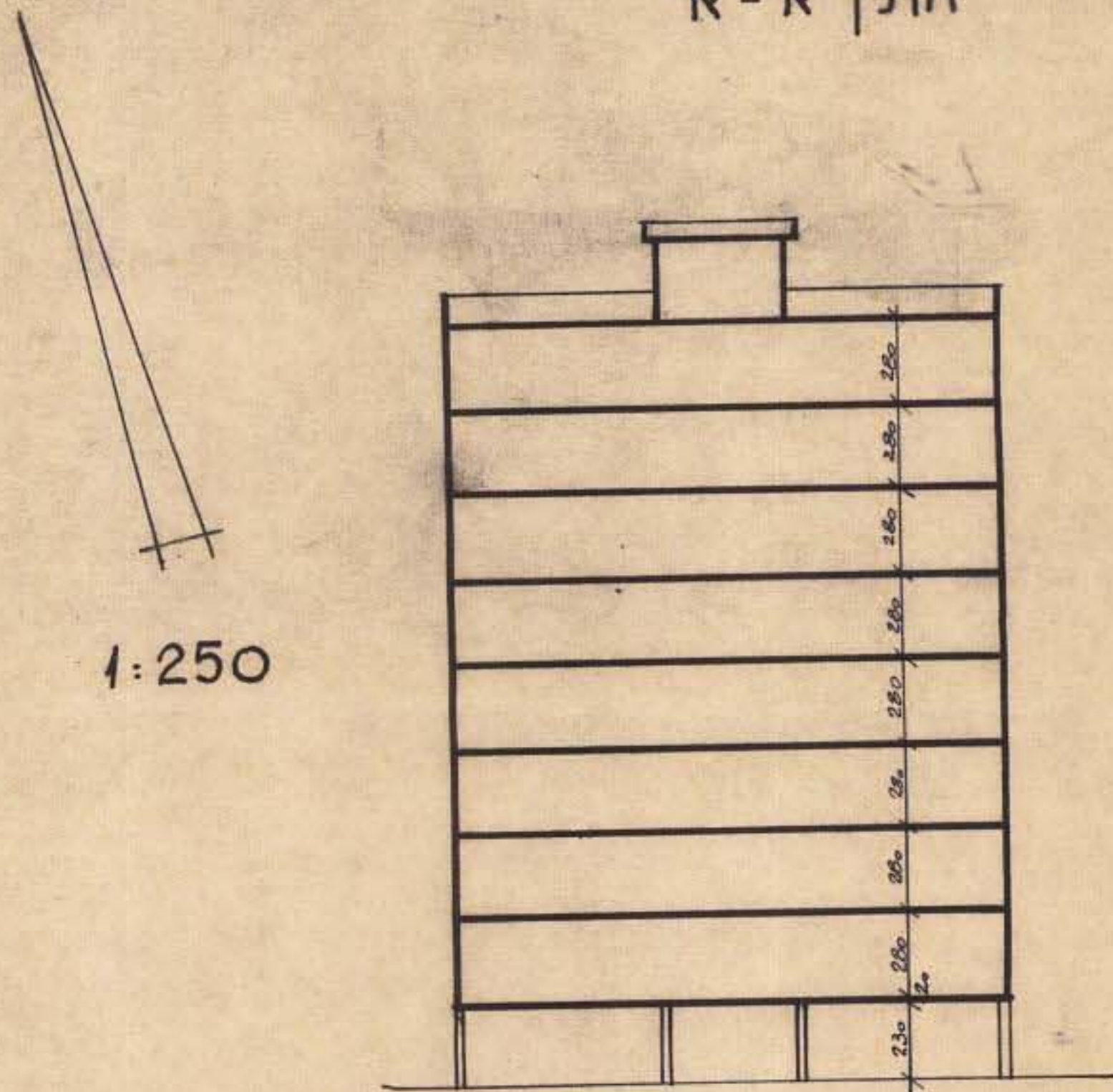


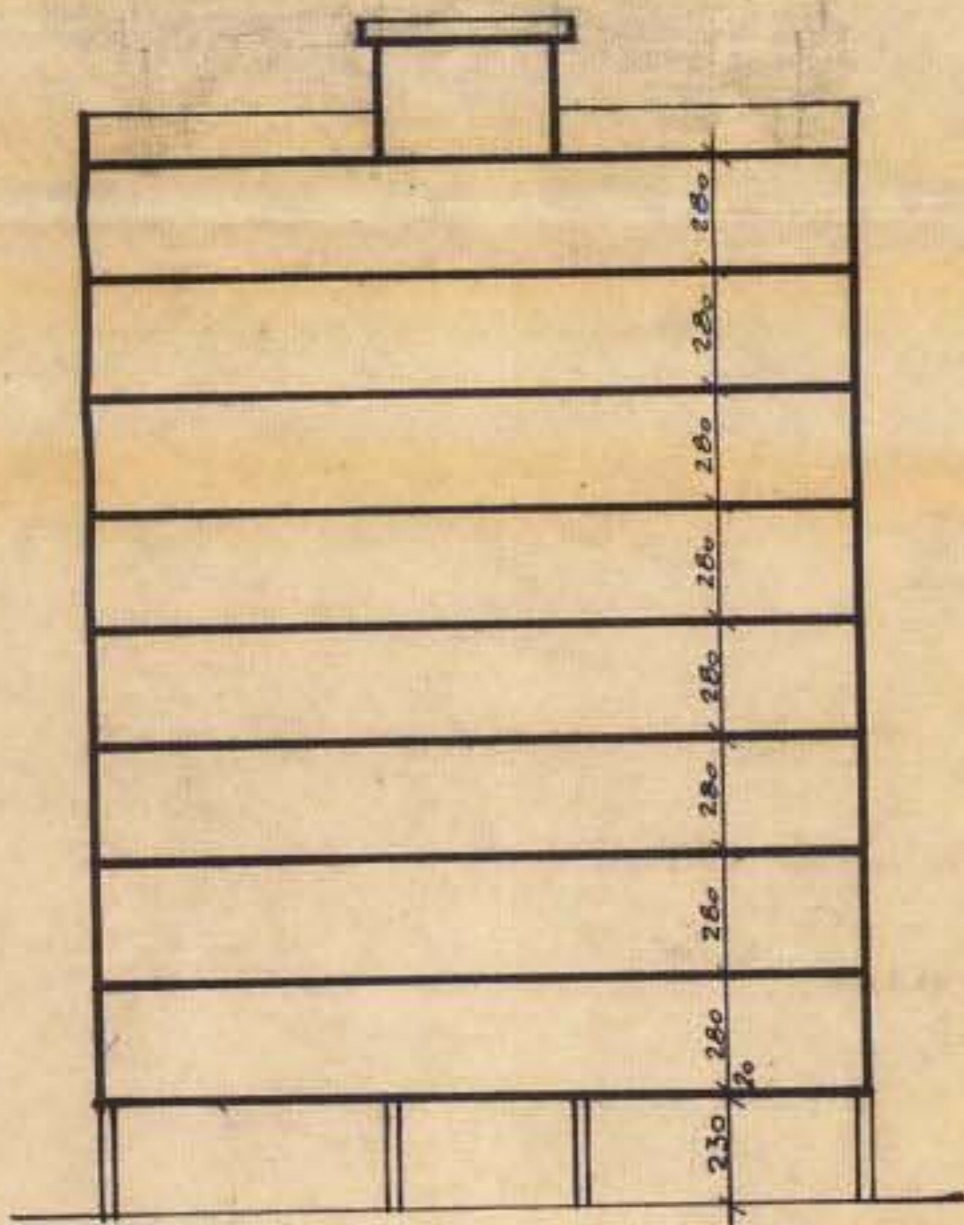
מצב מוצע

חתך א-א

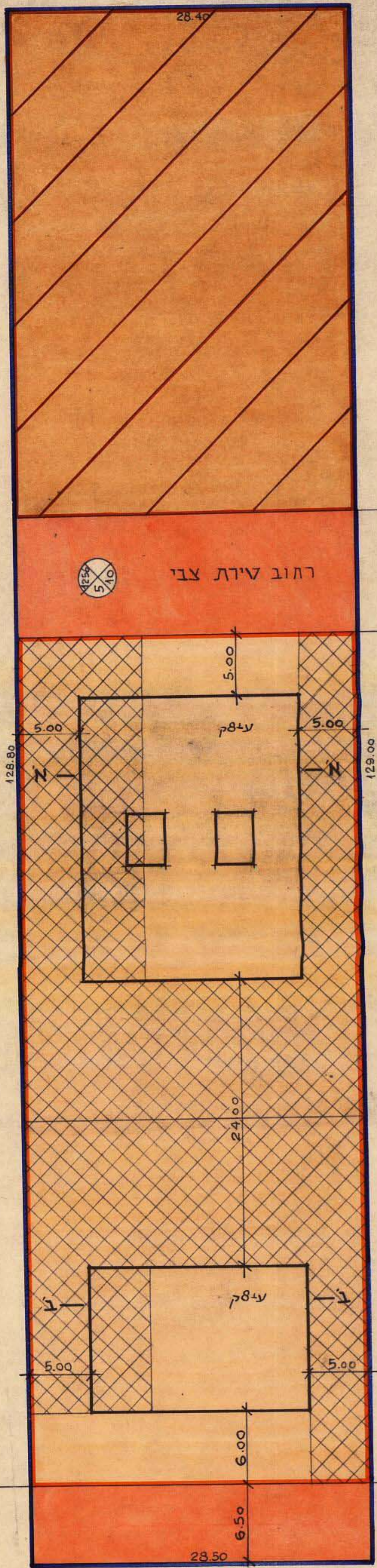
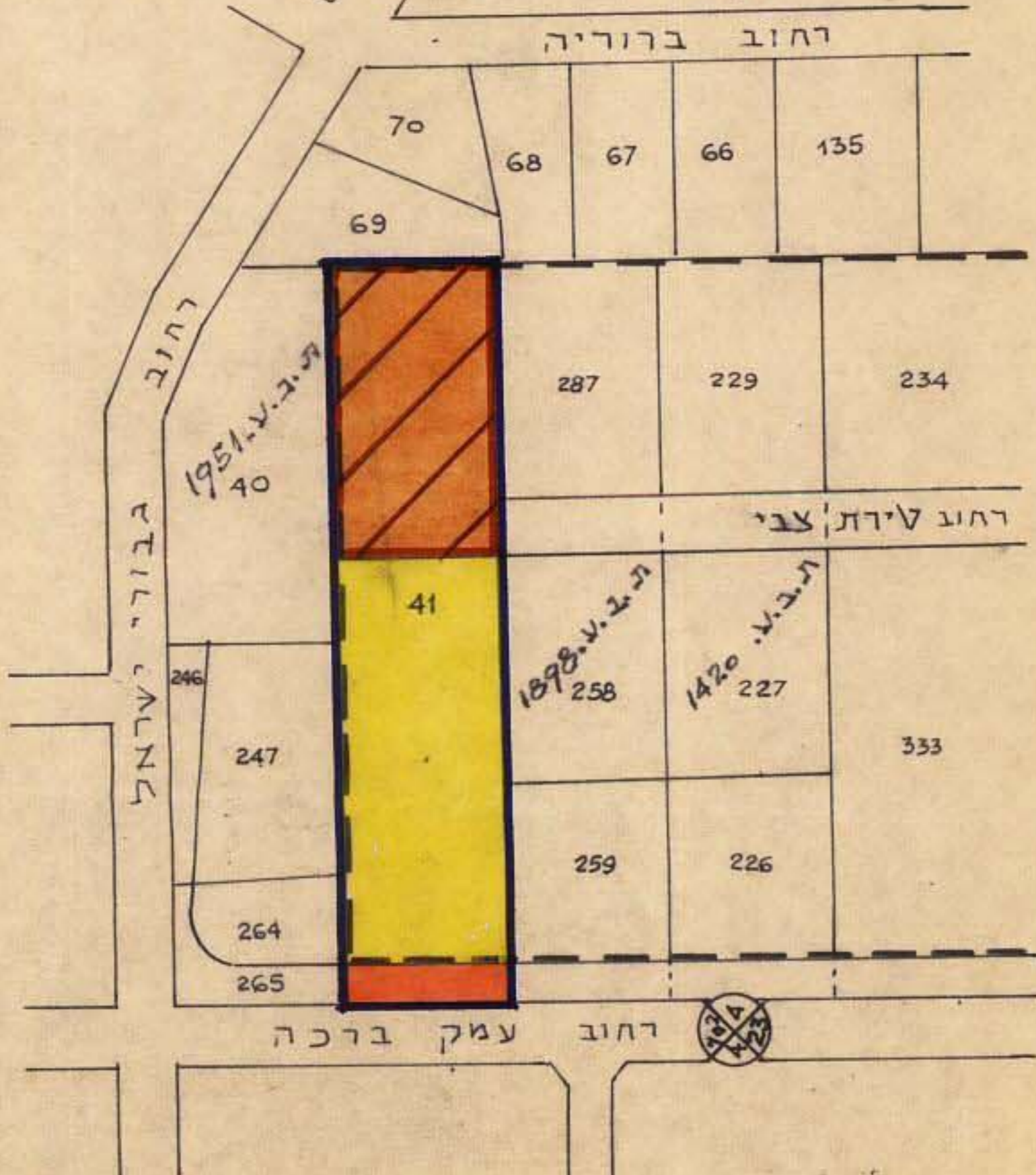


1:250

חתך ב-ב



מצב קיים ותוספת הסביבה
1:1250



רחוב עמק ברכה

מרחב תכנון מקומי תל-אביב-יפו
תסריט לתכנית מס' 2194
שנוי מס' 1 לשנת 1981 של תכנית מפורטת מס' 618

משרד הפנים
מינהל סחור תל-אביב
הרשכה המחוזית לתכנון

מחוז : תל-אביב
נפה : תל-אביב-יפו
עיר : תל-אביב-יפו
גוש : 7110
חלקה : 41
בעל הקרקע : גייה פרידמן-חנה ברגר עו"ד י. פרידס.
היוזם : משהב דיור מעולה בע"מ.
המתכנן : ד. רשקס את.גולדמן ארל-איג.
שטח התכנית : 3666 מ"ר

מקרא :

- גבול התכנית
- שטח שיבנה לפי תכנית בנוי
- אזור מגורים ג
- אזור מגורים מיוחד
- שטח מוצע לבניני צבור
- דרך חדשה או הרחבה
- מספר הדרך
- קו בנין מגבול הדרך
- רוחב הדרך
- מבנה מוצע ומספר קומות
- מנייה פרטית

לוח השטחים

י'עד	שטח מ"ר	%
אזור מגורים מיוחד	2020	55.1
שטח מוצע לבניני צבור	1176	32.0
דרכים	470	12.9
סה"כ	3666 מ"ר	100 %

התימת בעל הקרקע: חנה פרידמן, חנה ברגר, עו"ד י. פרידס.
לפי יסודי-כח

התימת היוזם: משהב דיור מעולה בע"מ

התימת המתכנן: ד. רשקס את.גולדמן ארל-איג.

משרד הפנים / מינהל סחור תל-אביב
הרשכה המחוזית לתכנון
תאריך: 25.7.83
מס' תכנית: 2194
מס' חלקה: 41
מס' גוש: 7110

10-08-83
תקבל

מאודע-מינהל ומודע מקרקעין ונכסים בע"מ
אימות אישור
אושרה לתוספת י"י ועדה
שם: _____
חתימה: _____

הועדה המקומית לתכנון ולבניה תל-אביב-יפו
שם התכנית: תכנית מס' 2194
החלטתה: 9.2.83
תאריך: 9.2.83
מס' חלקה: 41
מס' גוש: 7110
מס' תכנית: 2194
תאריך: 12.8.83