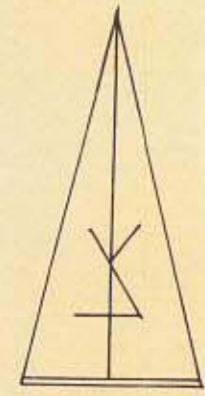
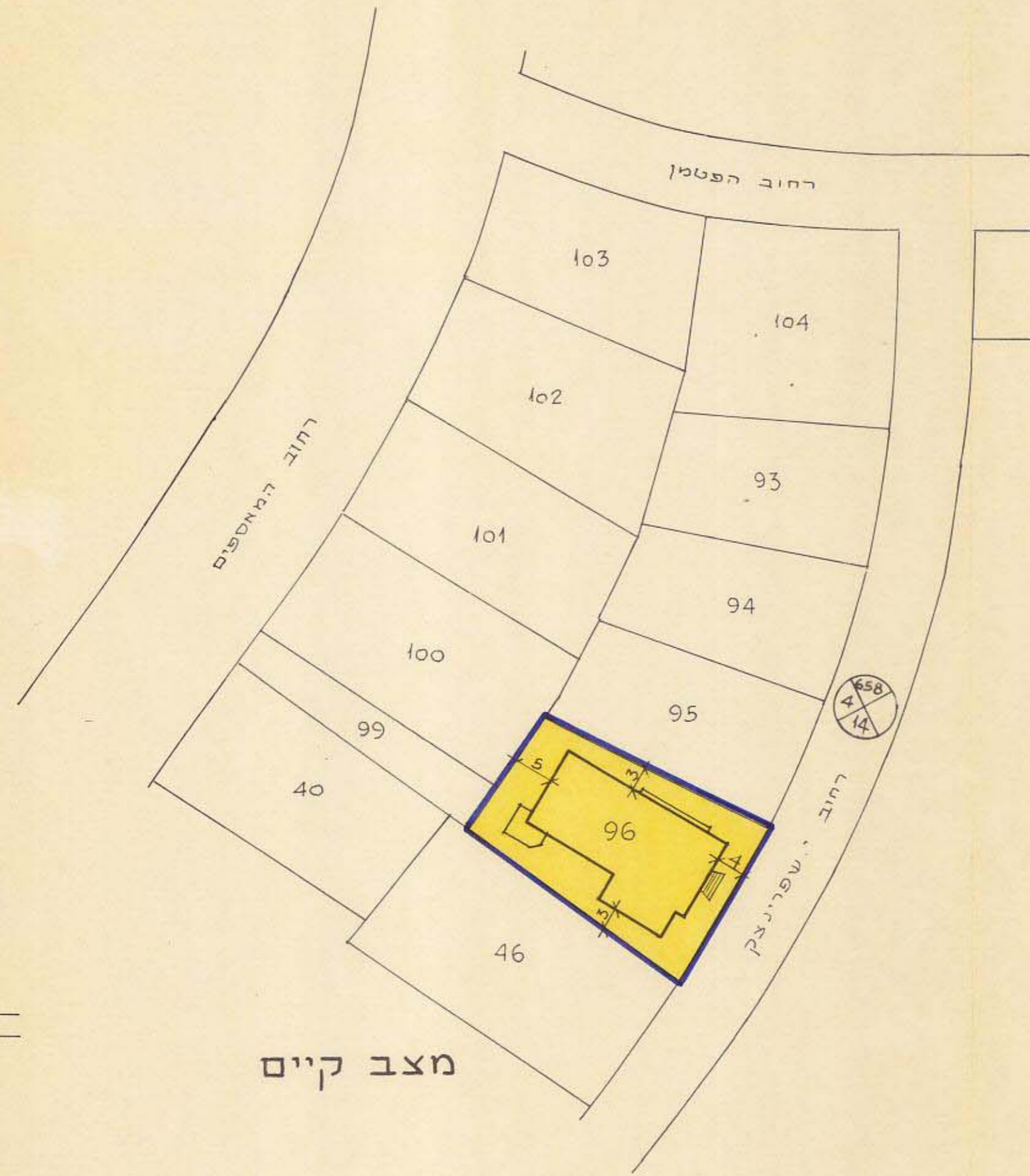


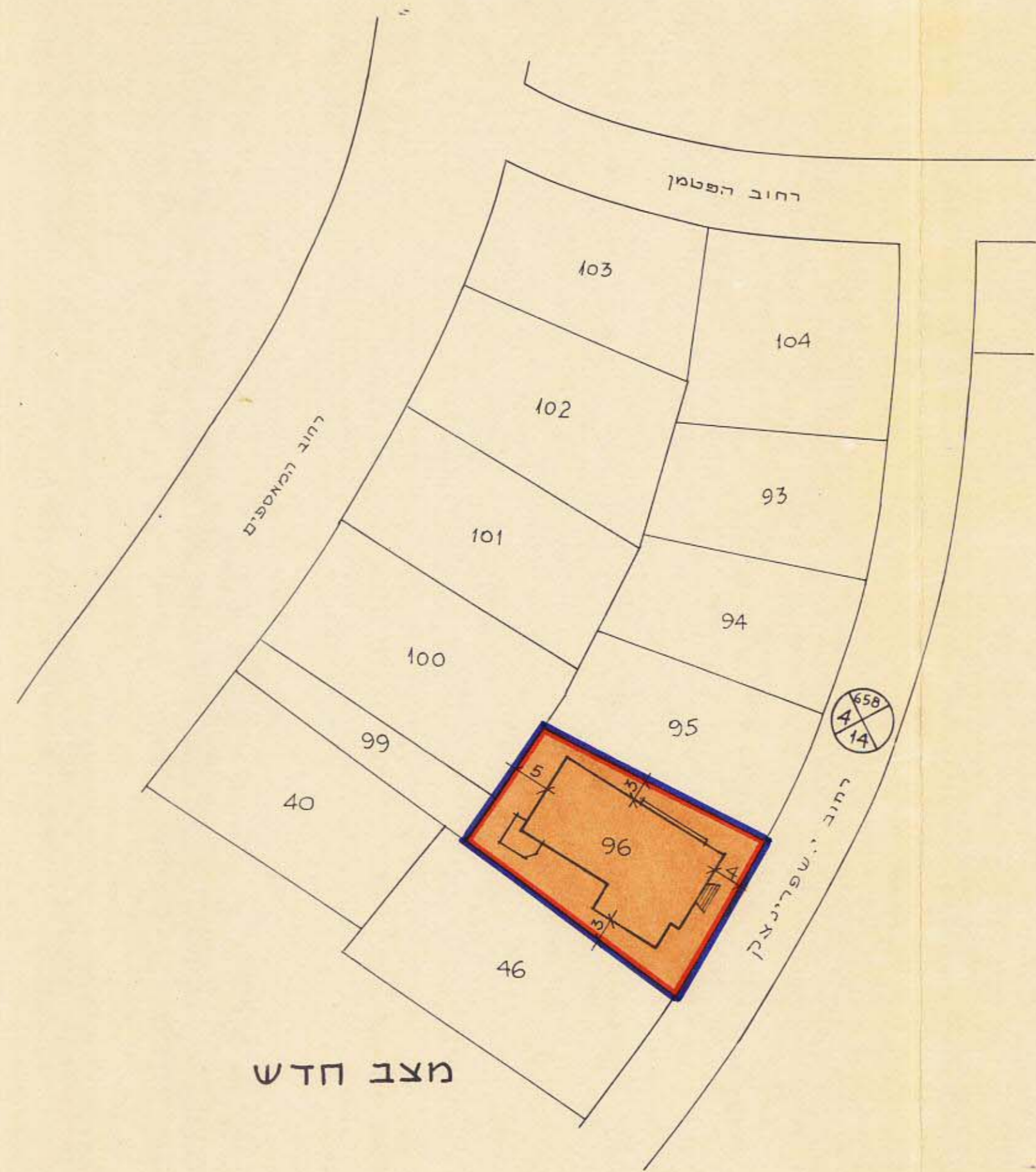
תסריט מס' 42/82



1:625



מצב קיים



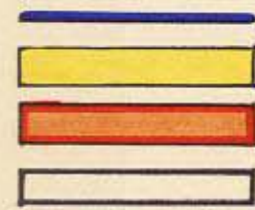
מצב חדש

מרחב תכנון מקומי תל-אביב-יפו
תסריט לתכנית מס' 2241
 שנוי מס' 1 לשנת 1982 של תכנית ב.ע. מפורטת G

אשרה

מחוז : תל-אביב
 נפה : תל-אביב-יפו
 עיר : תל-אביב-יפו
 גוש : 7099
 חלקה : 96
 בעל הקרקע : עיריית תל-אביב-יפו
 היוזם : הועדה המקומית לתכנון ולבניה תל-אביב-יפו
 מחבר התכנית : א.ניצקי מהנדס
 שטח התכנית : 700 מ"ר

משרד הפנים
 מינהל סתוו תל-אביב
 טלשכה הסתווית לתכנון



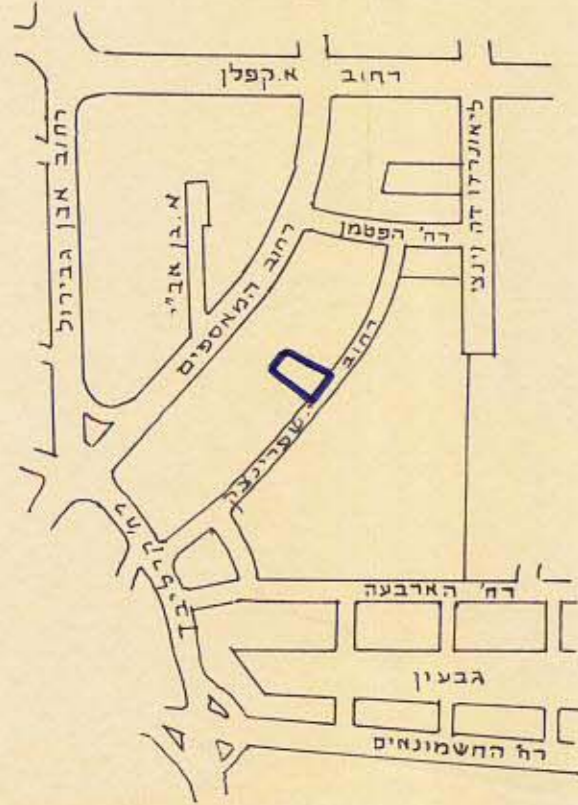
מקרא:
 גבול התכנית
 אזור מגורים 3
 מגרש לבנין בעל אופי צבורי
 בנין קיים



חתימת בעל הקרקע

חתימת מחבר התכנית

תרשים הסביבה
 1:5000



הועדה המקומית לתכנון ולבניה תל-אביב-יפו

שם התכנית: **תכנית מס' 2241**

הועדה לפתח תוכן: להגיש דיון התכנון

האריך: _____ סרוסוקל: _____ החלטה: _____

הוארה לפתח תוכן ע"י הועדה הסתווית לתכנון ולבניה

האריך: **9.5.83** ישיבה מס' **399**

חתי' חשונה / ממונה העיר: _____ י"ר הועדה: _____

תאריך: **4.7.1983**

מדינת ישראל / משרד הפנים
 חוק התכנון והבניה תשכ"ה-1965
 מתוו תל-אביב

מרחב תכנון מקומי: **א"ט 2241**

תוכנית מותר/מפורטת מס' **2241**

הועדה המקומית ביישובת: **399**

יום: **9.5.83** החלטה: **לנתן תוקף**

מ"ד כ"א
 יושב ראש הועדה

טון מינהל לני לתכנון
 כבוד: **19.9.83** תאריך: **19.9.83**