

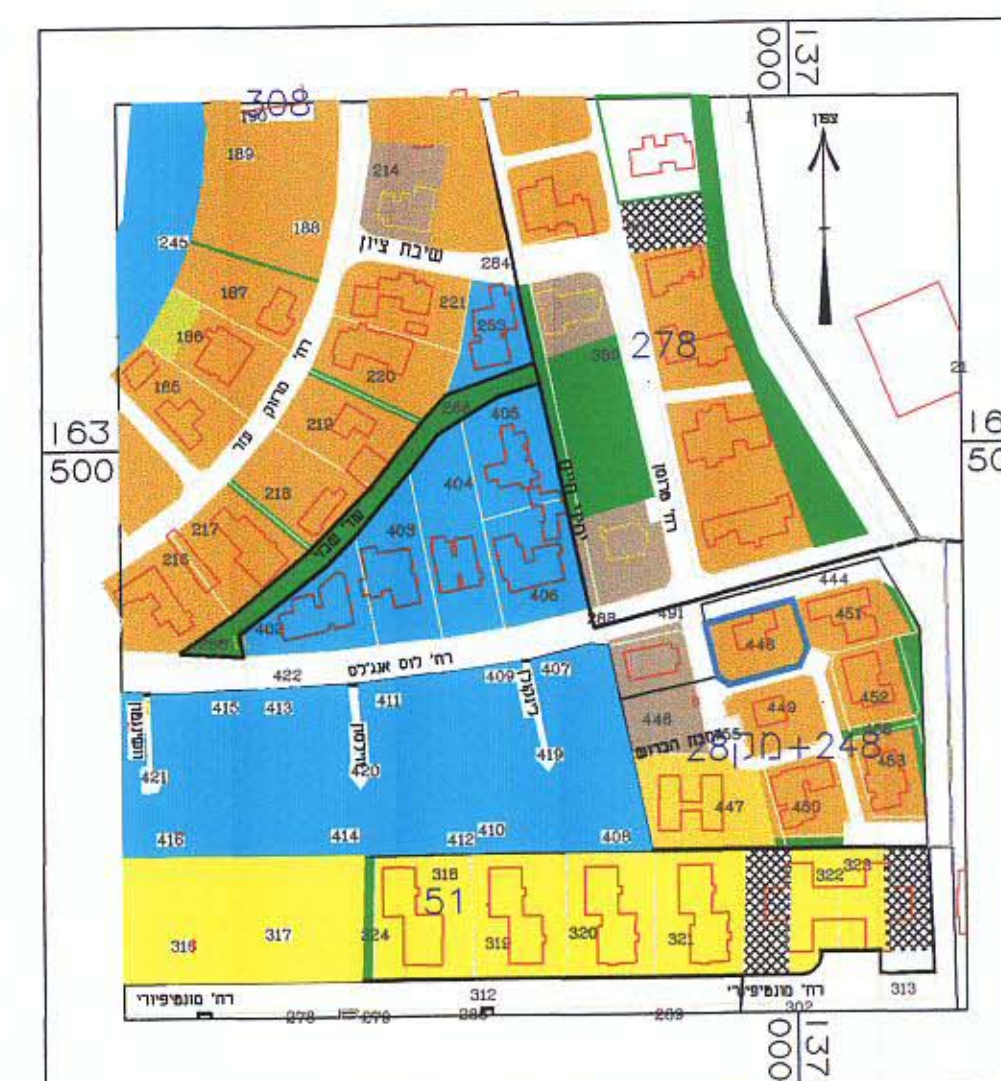
תכנית מוקדמת מס' 58/103

# מחוז תל-אביב מרחב תכנון מקומי אונז תוכנית מתאר מס' קא\מק\58 שינוי לתכנית מתאר מס' תממ 248

מחוז : תל-אביב  
נפה : תל-אביב-יפו  
מקום : קרית-אונז  
רחוב : לוס-אנגילס 36  
גוש : 6495  
חלקה : 448

בעל הקרקע : קרן קיימת לישראל  
שטח התכנית : 0.654 דונם  
היוזם \ מגיש : הועדה המקומית לתכנון ובניה אונז  
עורך התכנית : הועדה המקומית לתכנון ובניה אונז

## תרשים סביבה 1:2500



מקרא לתרשים סביבה

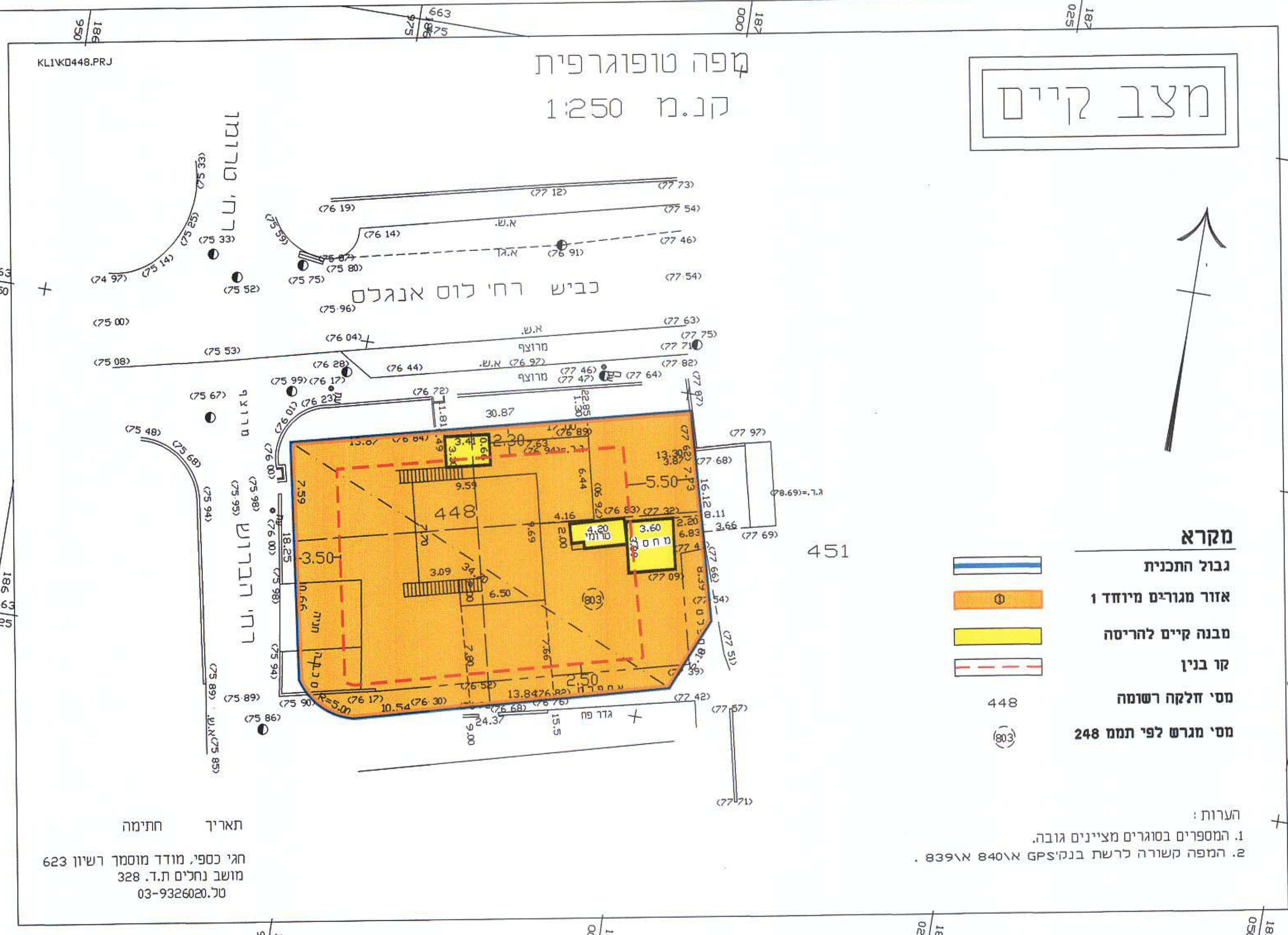
- דרר (גם משורבת) גבול תכנית
- חניה
- תקרא
- מבנה צבורי
- מגורים ב
- מגורים ג
- מגורים ד
- מגורים מיוחד 1
- מגורים מיוחד 2
- מגורים מיוחד 3
- מסחרי
- מרכז אורחי
- שטח צבורי פתוח
- שצפ מיוחד

הועדה המקומית לתכנון ובניה אונז  
תוכנית מס' 58/103  
נדק ע"י 5/10/03  
אישור מתנדס הועדה 10.9.03  
תאריך 10.11.03  
אדריכל עודד גבולץ  
מתנדס הועדה

הוכיח התקומות לתכנון ובניה אונז  
אישור תוכנית מס' 58/103  
הועדה המקומית הולטה לאשר את  
תוכנית בניה מס' 200307, בת"ס 10.9.03  
ק"י היקף

### מצב קיים

מפה טופוגרפית  
ק.נ.מ 1:250

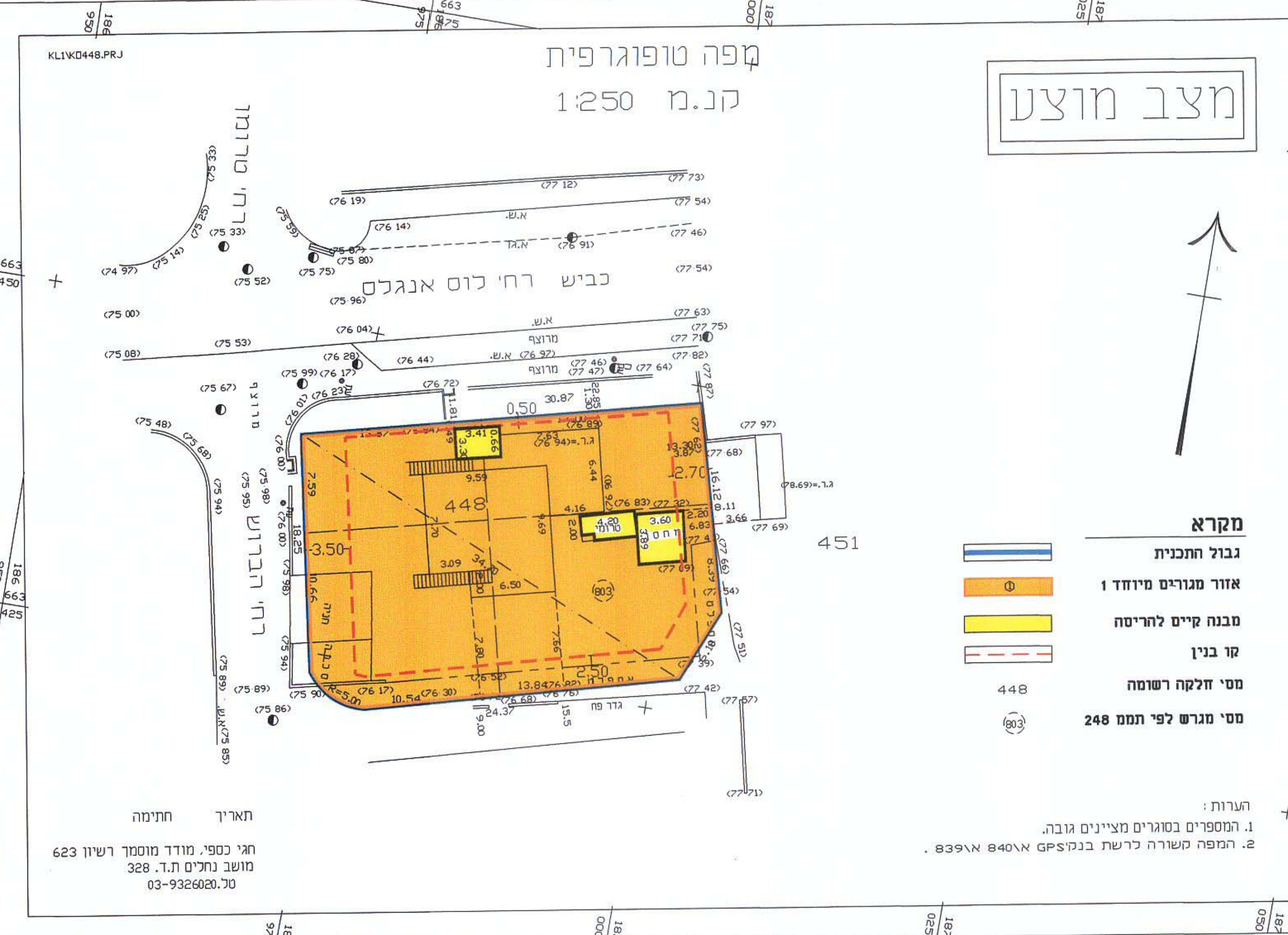


- מקרא**
- גבול התכנית
  - אזור מגורים מיוחד 1
  - מבנה קיים להריסה
  - קו בנין
  - מסי חלקה רשומה
  - מסי מגרש לפי תממ 248

הערות:  
1. המספרים בסוגרים מציינים גובה.  
2. המפה קשורה לרשת בנקוי GPS א\מ 840 א\מ 839.

### מצב מוצע

מפה טופוגרפית  
ק.נ.מ 1:250



- מקרא**
- גבול התכנית
  - אזור מגורים מיוחד 1
  - מבנה קיים להריסה
  - קו בנין
  - מסי חלקה רשומה
  - מסי מגרש לפי תממ 248

הערות:  
1. המספרים בסוגרים מציינים גובה.  
2. המפה קשורה לרשת בנקוי GPS א\מ 840 א\מ 839.

תאריך חתימה  
הג' כספ' מודד מוסמך רשיון 623  
מושב נתלים ת.ד. 328  
טל. 03-9326020

תאריך חתימה  
הג' כספ' מודד מוסמך רשיון 623  
מושב נתלים ת.ד. 328  
טל. 03-9326020