מרחב תכנון מקומי תל־אביב־יפו

תשריט לתכנית מס' 2286
שינוי מס' 1 לשנת 1982 של תכנית מפורטת 606

מחוז: תל־אביב יפו
נפה: תל־אביב־יפו
עיר: תל־אביב־יפו
המתכנן: עירית תל אביב־יפו
היזם: " " " "
גושים: 7037A חלקה 7039,14,105 חלקה 38,136

מקרא

- גבול התכנית
- גבול גוש
- דרך קיימת
- בנין קיים
- בנין להריסה
- שטח שמורה ארכיטקטונית
- חניה ציבורית
- שטח לבדיקה ארכיאולוגית

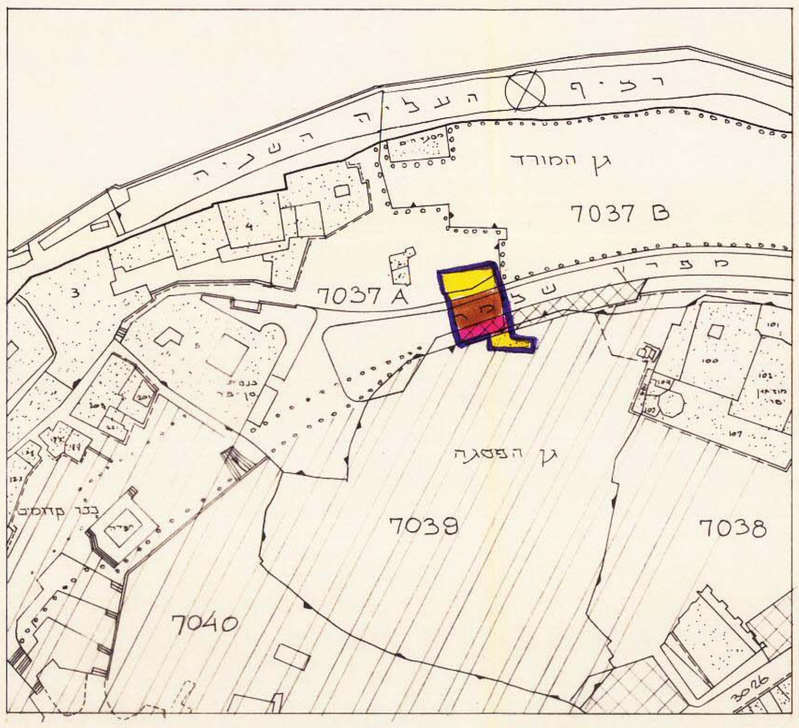

מצב ישן 1:1250

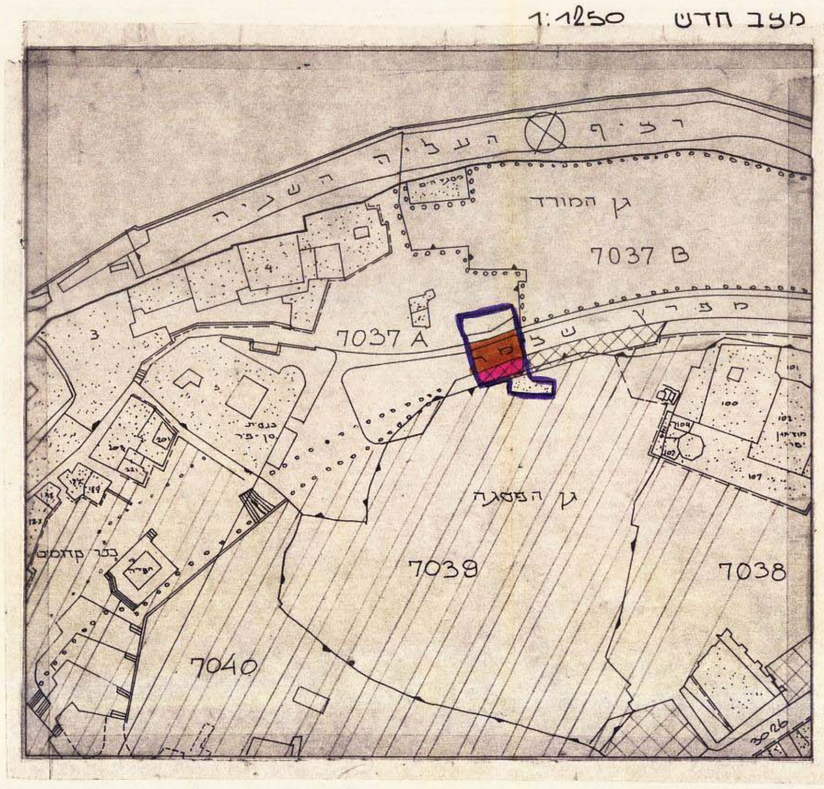

מצב חדש 1:1250

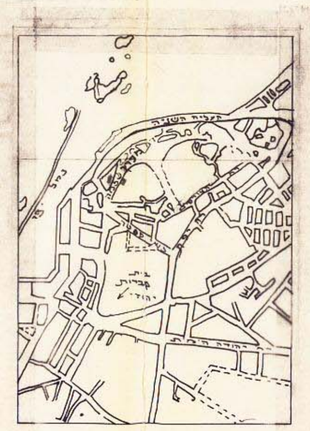

תרשים סביבה
ק.מ. 1:10.000

גאודיה-ניהול ומידע מקרקעין ונכסים בע"מ
אימות אישור
אושרה להוקף ע"י ועדה
שם
חתימה

התאמה לאמת רק העתיקה
בעים

מינהל מקרקעי ישראל / משרד הפנים
חוק התכנון והבניה תשכ"ה-1965
מחוז תל אביב
תכנון מקומי תל-יפו
מתאר/מפורטת מס' 2286
המחוזית בישיבתה מס' 311 החליטה 26.12.83 לתת תוקף
מרדכי כהנא
יושב ראש הועדה
מינהל כללי לתכנון
תאריך 25.4.84

תכנית מס' 2286
תאריך 26.12.83
תאריך 23.2.84

עירית תל אביב-יפו
מינהל הנדסה/תכנון ב.מ.
27 -02- 1984
נתקבל