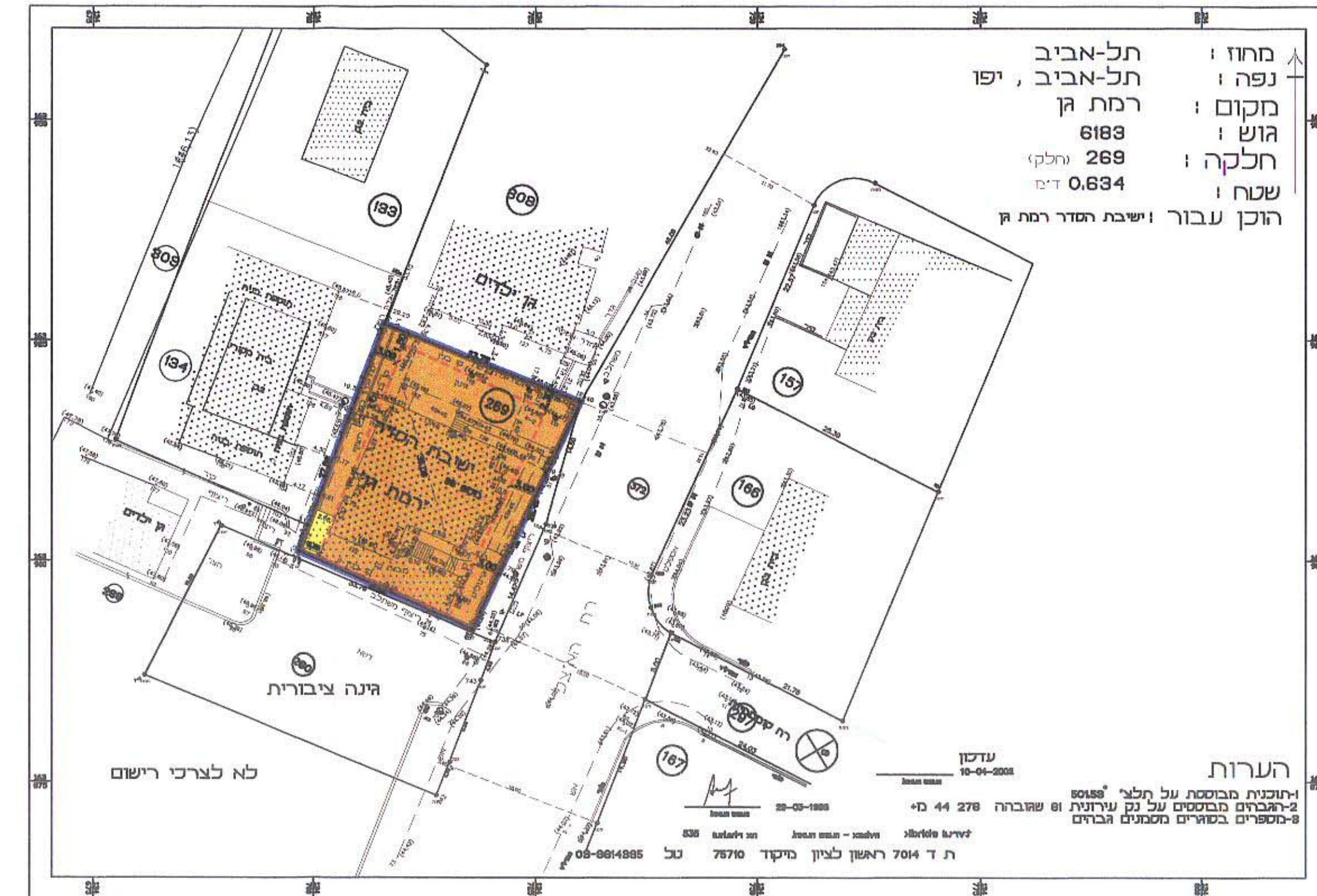
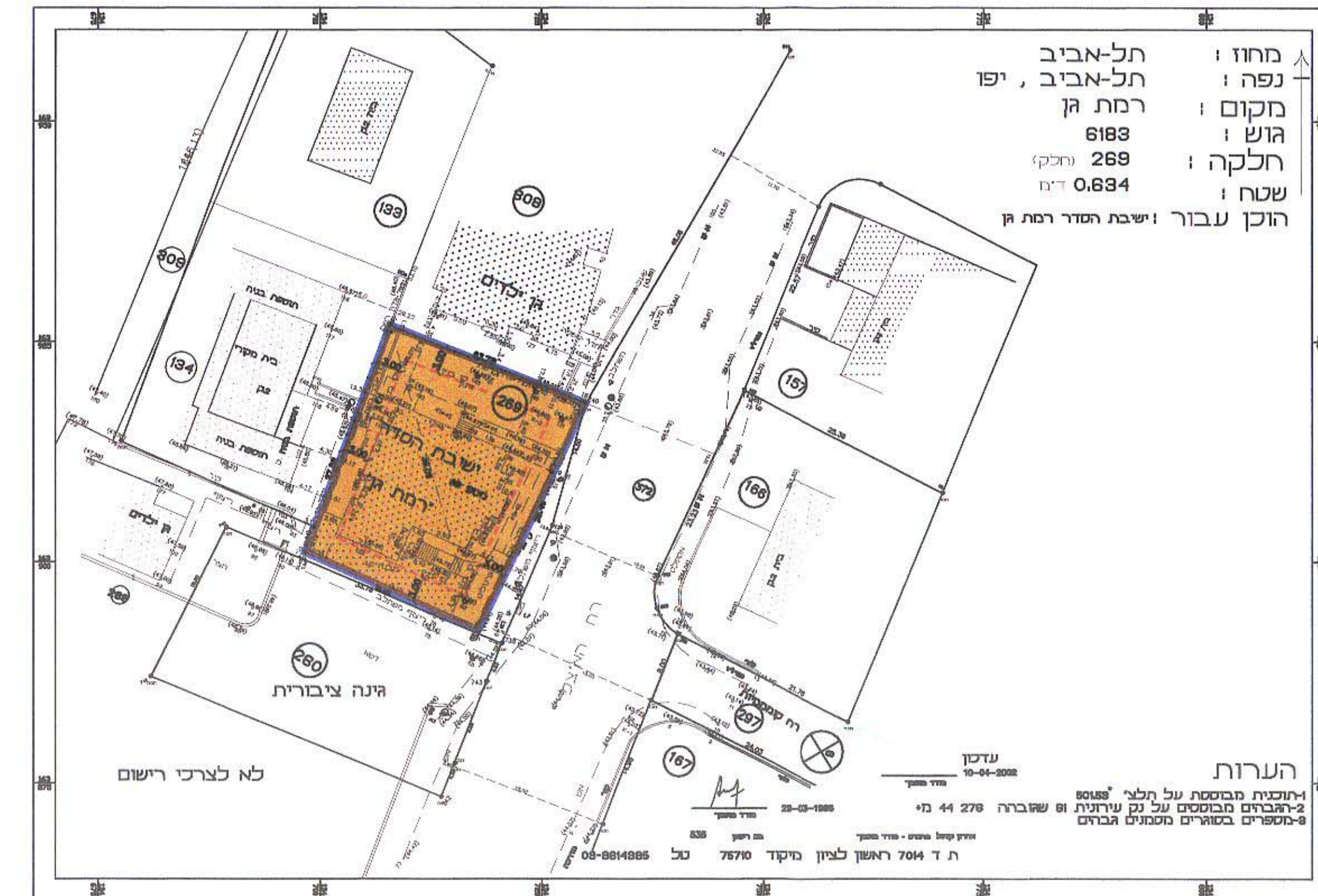


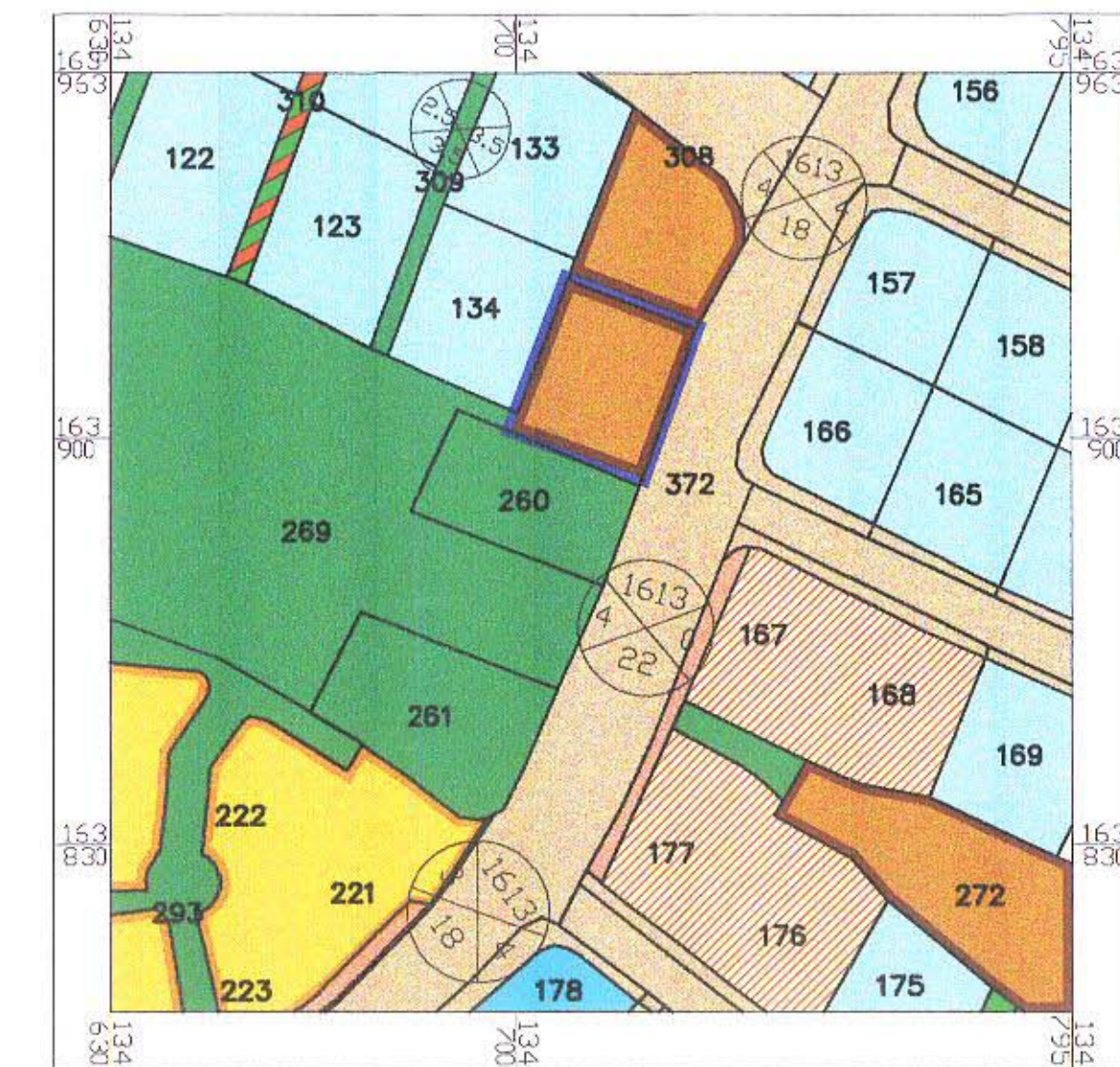
תכנית קרקע קנ"מ 200 : 1



תכנית מצב מוצע קנ"מ 500 : 1



תכנית מצב קיים קנ"מ 500 : 1



תרשים סביבה מצב קיים  
ע"פי רגום 900 וע"פי רגום 102  
קנ"מ 1 : 1250

התיבות	ישיבת ההסדר ר"ג רח' ויצמן 39 ת.ד. 7676 רמת גן
יזום	מנ"ח יצחק מחנכים לתינוק מנ"ח אבני חץ 84564 09-8948108 051-971583
בעל הקרקע	
עורך התכנית	
מס' דרך קו בנין רוחב הדרך	
בנין קיים	
גבול חלקה	
קו בנין	
ועדה מקומית	

12.6.03  
תכנית מוקדמת ס"ג

מחוז : תל-אביב  
נפה : תל-אביב-יפו  
עיר : רמת-גן  
גוש : 6183  
חלקה : 269  
שטח התכנית : 634 מ"ר  
קניין : 1 : 500  
היום : ישיבת ההסדר רמת-גן  
בעל הקרקע : קרן קיימת לישראל  
עורך התכנית : חנן יצחק אבני הפק' טלפקס : 09-8948108

- גבול התכנית
- אזור מגורים מיוחד
- אזור מגורים ב'
- שטח ציבורי פתוח
- דרך שיטת
- שטח לבנין ציבורי
- מרכז מערב מסחר ובגורים
- דרך משולבת
- דרך מוצעת
- מס' דרך
- קו בנין
- רוחב הדרך
- בנין קיים
- גבול חלקה
- קו בנין
- בנין להריסה

ועדה מקומית לתכנון ובנייה  
רמת-גן  
22.35  
אישור תכנית מס' 4235  
גבול חלקה 269  
מועד המקומי החליטה לאשר את התכנית  
בתיאור מנ"ח יצחק ביום 29.3.03  
א"ח  
מחנכים לתינוק מנ"ח  
מחנכים לתינוק מנ"ח  
28.5.2003