3

15.1.86

לשאר בקשת המחוזי לתכנון ולבניה

מרחב תכנון מקומי תל-אביב - יפו

תשריט לתכנית מס' 2338

שינוי מס' 1 לשנת 1983 של ת.ב.ע. מסורטת מס' 319

מחוז : תל-אביב

נפה : תל-אביב- יפו

עיר : תל-אביב - יפו

גוש : 6133

חלקה : 502

בעל הקרקע : מאירן דורון. קלמן מס' 1 תל אביב

היוזם : " "

המתכנן : דורון יצחק רח' גוש 34 תל אביב

שטח התכנית : 406 מ"ר

מדינת ישראל / משרד הפנים
חוק התכנון והבנייה תשכ"ה-1965
שחר אלבאבב
מרחב תכנון מקומי תל-יפו
תוכנית מתאר/מפורטת מס' 2338
הוגדרה המועצה בהשבוה מס' 445
מיום 18/11/85 התקבלה לתת תוקף
מרדכי לחאא
יו"ר הוועדה המחוזית
28/3/86 תאריך
נבדק

מקרא:

גבול התכנית
אזור מגורים 2
איתור בנין קיים
איגוף תוספת בניה בקומה "N"
איתור תוספת בניה בקומה "ב"

חתימות:

בעל הקרקע :
היוזם :
מתכנן התכנית :

הועדה הטיקונית לתכנון ולבניה תל-אביב-יפו
שם התכנית תכנית מס' 2338
הוגשה לפי הוראה (מחוזית/מקומית)
תאריך ... מס' סעיף ... החלטה ...
אושרה לפי: הוקף ע"י הועדה המחוזית לתכנון ולבנ"ה
תאריך 18.11.85 ישיבה מס' 445
מנהל מרכז הועדה
יו"ר הועדה
9.1.86 תאריך

תשריט מס' 1

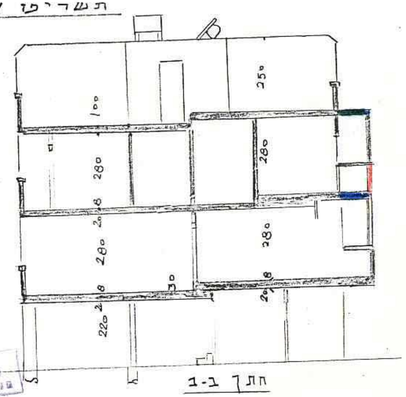

חתך ב-ב

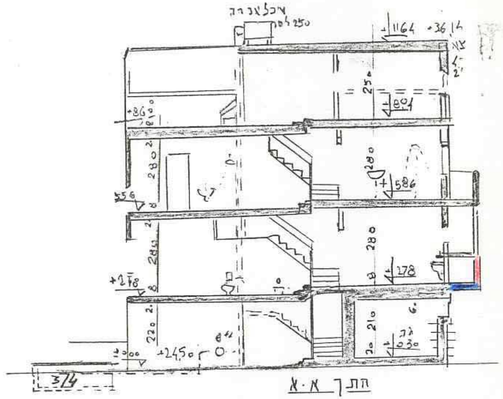

חתך א-א

תרשים הסביבה 1:1250

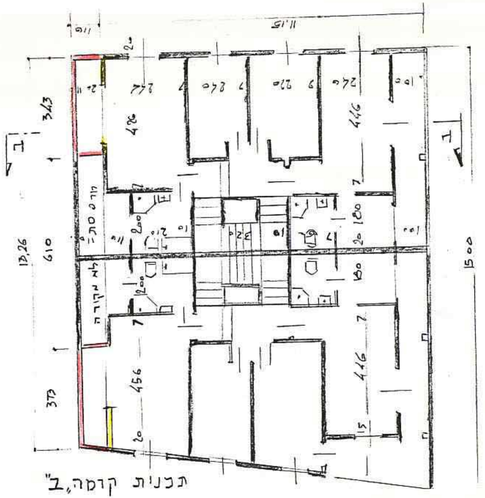

תכנית קומה "ב"

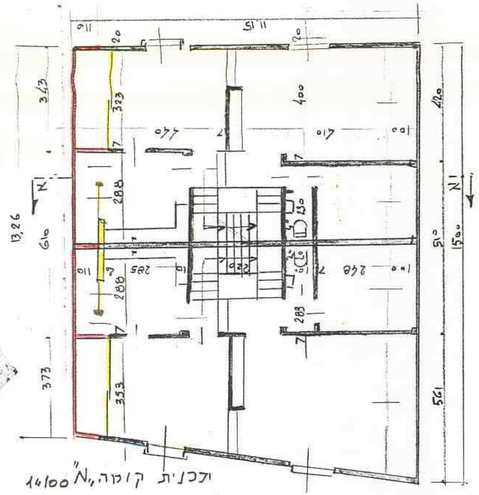

תכנית קומה "N" 1:100

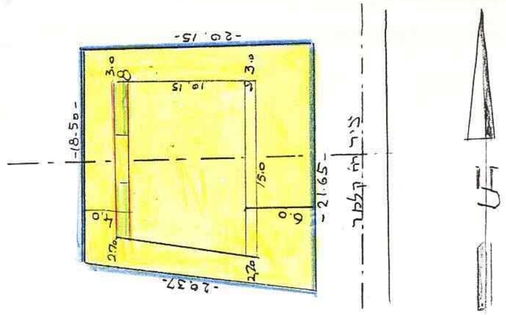

תרשים המקרקעין 1:250