תסריט מס' בע/2689/86

ק.מ.: 1:1250

מרחב תכנון מקומי תל אביב-יפו
תסריט לתכנית מתאר מקומית מס' 2419

שינוי מס' 2 לשנת 1986 של תכנית מתאר מקומית מס' 460 -תכנית מתאר לאדמות כפר שלם
ושינוי מס' 1 לשנת 1986 של תרש"צ מס' 3/06/4 .

מחוז : תל-אביב
נפה : תל-אביב-יפו
עיר : תל-אביב-יפו

תכנית נקודה מס' 4 9.1.89

גוש 7244 חלקות: 126, 57,56 וחלקי חלקות: 78,72
היזם: הועדה המקומית לתכנון ולבניה תל-אביב-יפו
המתכנן: הועדה המקומית לתכנון ולבניה תל-אביב-יפו
בעל הקרקע: שונים
שטח התכנית : כ- 12.3 ד'

מאושרת

מקרא :

- גבול התכנית
- גבול תכנית כלולה
- גבול גוש ומספרו
- גבול חלקה ומספרה
- דרך קיימת או מאושרת
- דרך מוצעת או הרחבה
- אזור מגורים
- שטח לבניני צבור
- שטח צבורי פתוח
- שטח צבורי פתוח ו/או דרך
- שביל להולכי רגל
- בנין קיים

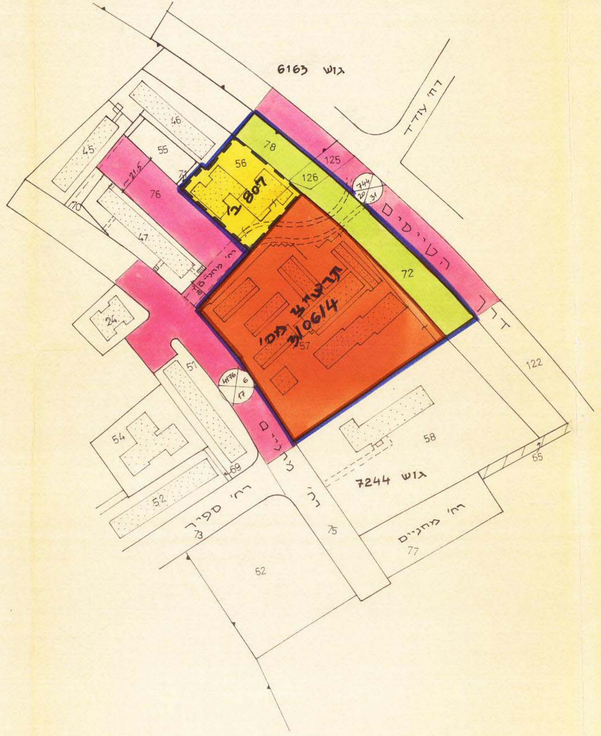

מצב קיים

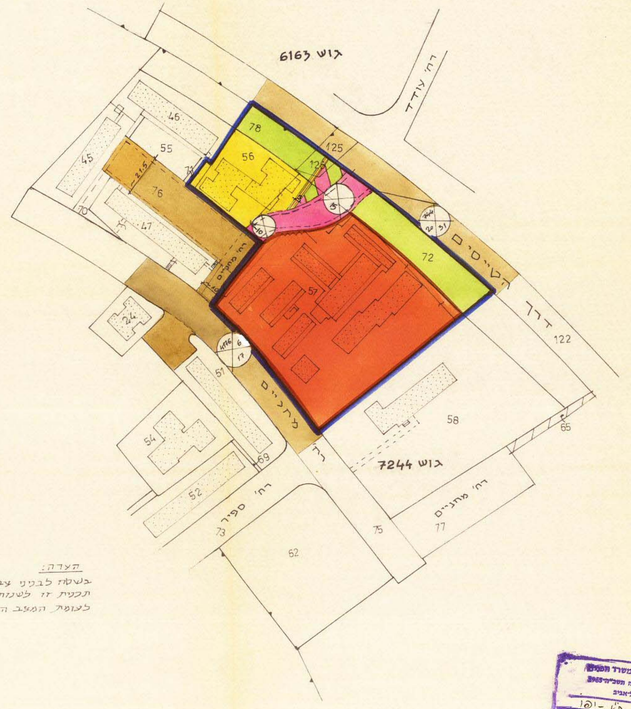

מצב חדש

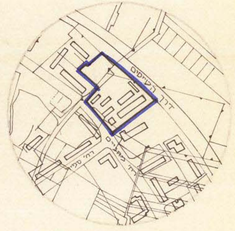

תרשים הסביבה
ק.מ.: 1:5000

הערה:
בשטח לבנין עבור קיימים מבנים ואין בטבלת תכנית זו לשנות את המצוי. מבנים אלה לצורת המצב הקיים. אינם מ. שטבאמם

מדינת ישראל / משרד הפנים
חוק התכנון והבנייה תשכ"ה-1965
מחוז תל-אביב
מרחב תכנון מקומי תל-אביב-יפו
תוכנית מתאר/מפורטת מס' 2419
הועדה המחוזית בישיבתה מס' 488
מיום 10.10.88 החליטה להמליץ
יו"ר הועדה
מ. דרכן כהנא
יועמ"ש הועדה המחוזית
אישור שר הפנים
26.1.89
מאריך

עיריית תל-אביב-יפו
מינהל ההנדסה / תכנון ובנין ערים
שם התכנית: תכנית מתאר מקומית מס' 2419
1:1250
2689/86/בע

הוועדה המקומית לתכנון ולבניה תל-אביב-יפו
שם התכנית: תכנית מתאר מקומית מס' 2419
488
10.10.88
22.12.1988