

מרחב תכנון מקומי תל אביב יפו
 תשרי לתכנית מפורטת מס' 2436
 שנוי מס' 2 לשנת 1987 שלחנת מפורטת F

מחוז: תל אביב
 נפה: תל אביב יפו
 ער: תל אביב יפו
 גוש: 6948
 חלקה: 154
 היזום: הועדה המקומית לתכנון ובניה תל-יפו
 בעל הקרקע: אגודת ישראל
 המתכנן: יערי אדריכל
 שטח התכנית: 459 מ'ר

מקרא:
 נבול התכנית
 בניה קימת
 בניה סוצעת

חתימת בעל הקרקע והיזום

מחלקת התוכנון של אגודת ישראל
 ד"ר ברוך בן-ציון, מנהל המחלקה
 בית הספר לטכניקאים
 רח' הקונגרס 29, ת"א

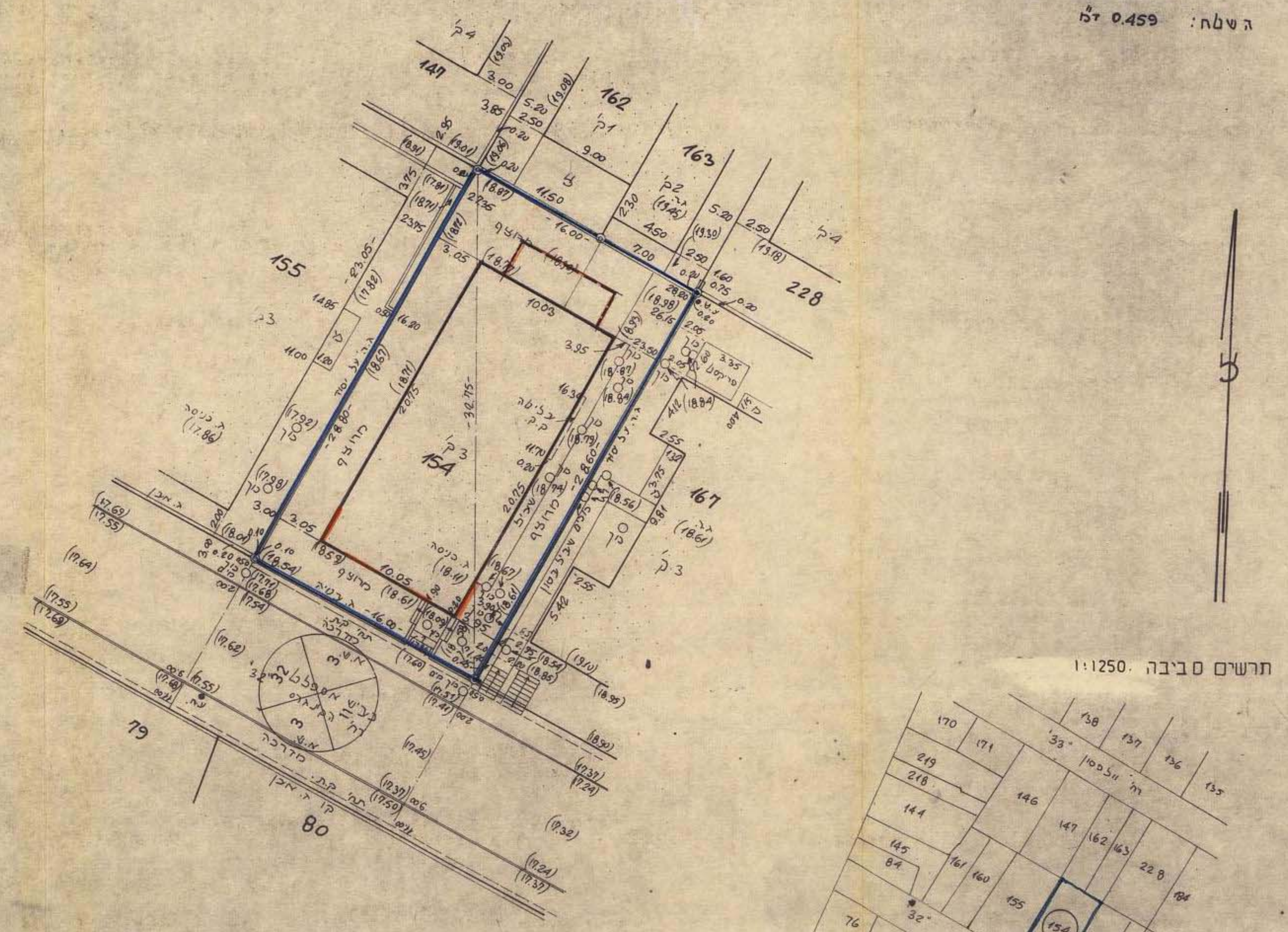
מועצה מקומית / מועצה אזורית / מועצה
 חוק התכנון והבניה (מס' 5713)
 תוקף: 12.12.88
 מס' תכנון: 491
 תאריך: 30.4.89

שם התכנית	מס' 2436
הוכנה לפי	חוק התכנון והבניה (מס' 5713)
תאריך	12.12.88
מס' תכנון	491
תאריך	30.4.89

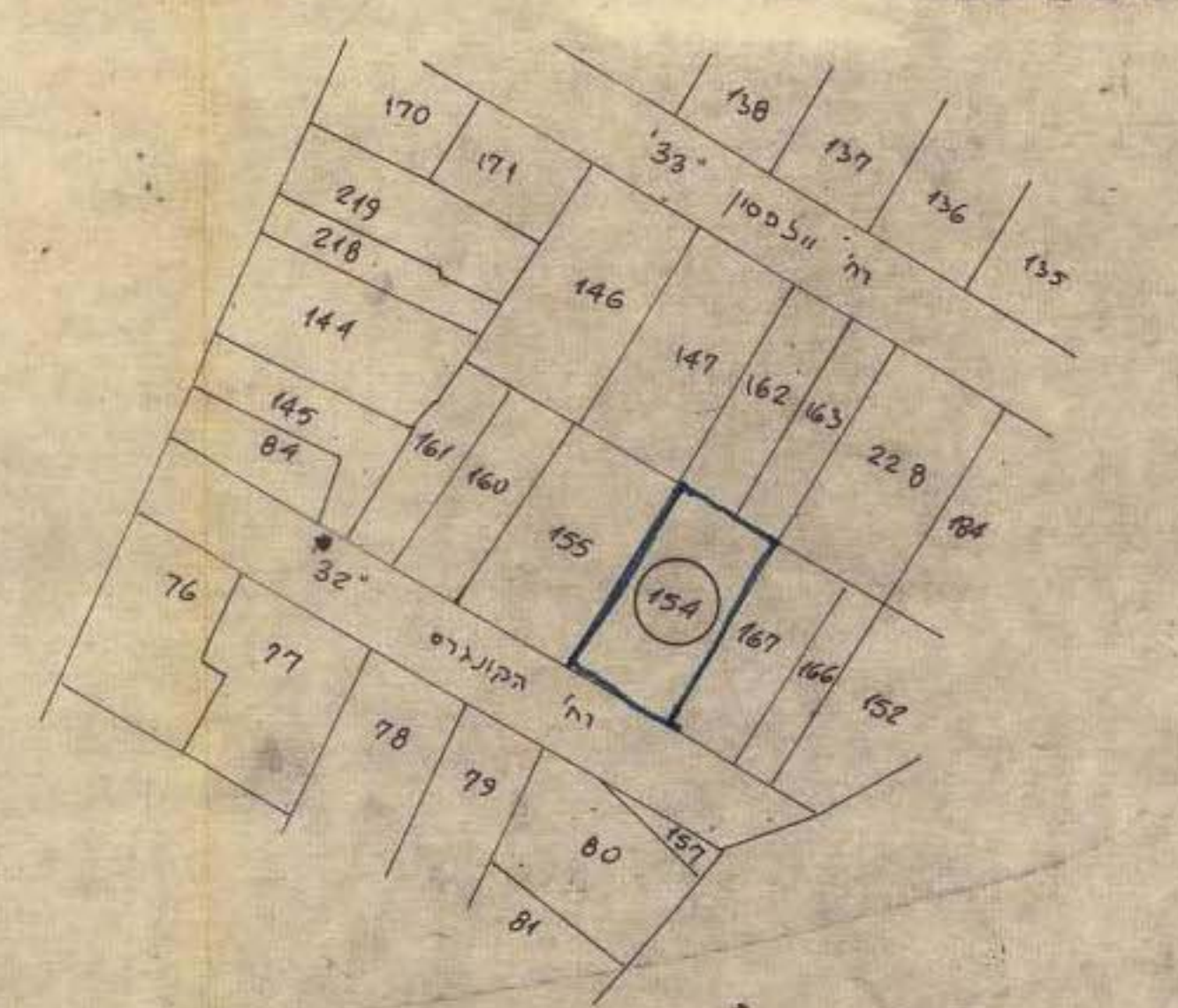
נאודע-ניחול ומדע מקרקעין ונכסים בע"מ
 אימות אישור
 אושרה לתוקף ע"י ועדה
 שם
 חתימה

תל-אביב
 גוש: 6948
 חלקה: 154

הוכן עבור אגודת ישראל
 היטח: 0.459 דל



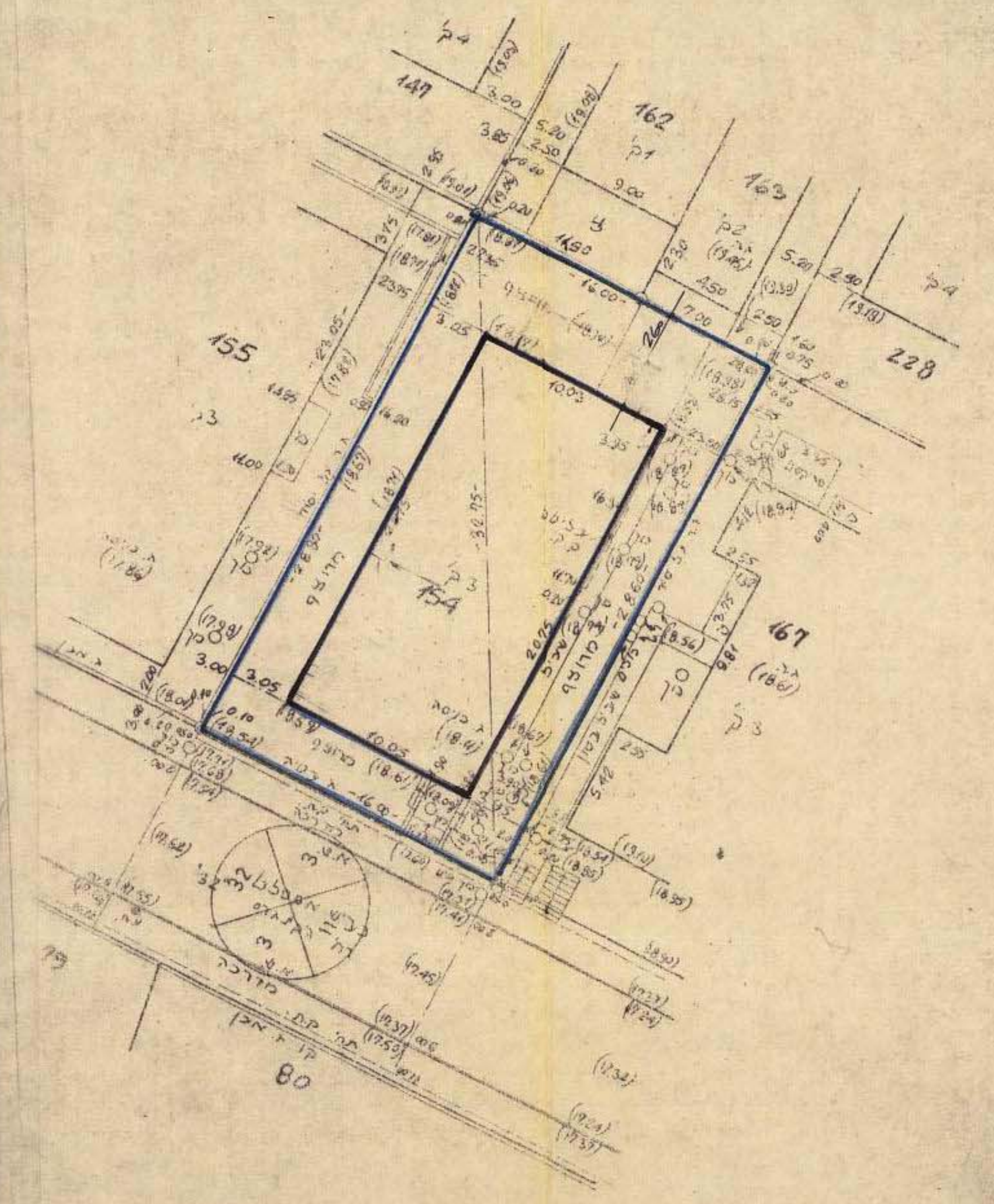
תרשים סביבה 1:1250



הערך
 גרעם קטרים לניק. 777 של ע.ח.א. שובבר 18.86 מ' +

ק.מ. 1:250

מצב מוצע



ק.מ. 1:250

מצב קיים