


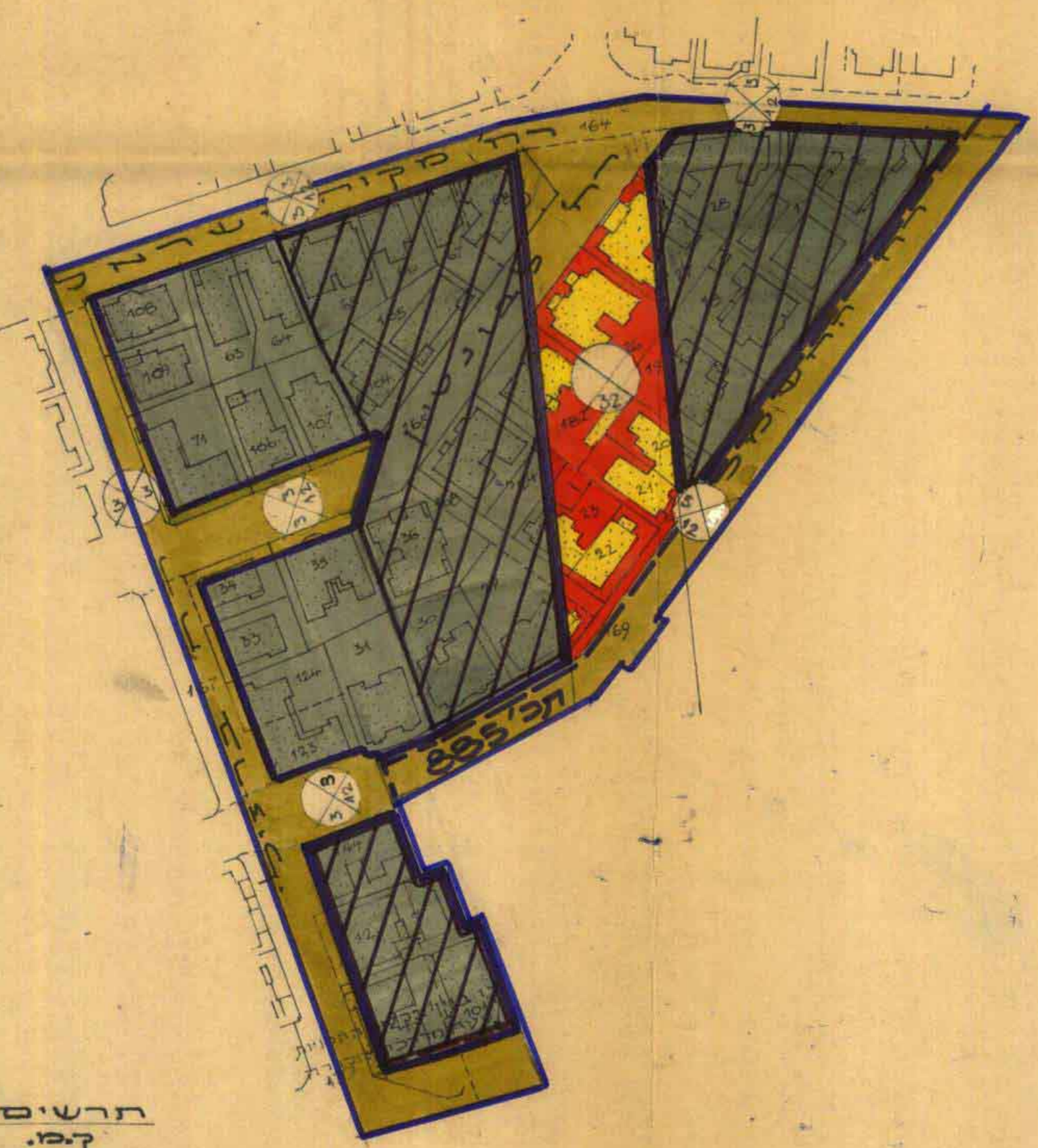
# מרחב תכנון מקומי תל אביב-יפו

## תכנית מכורטת מס' 2444

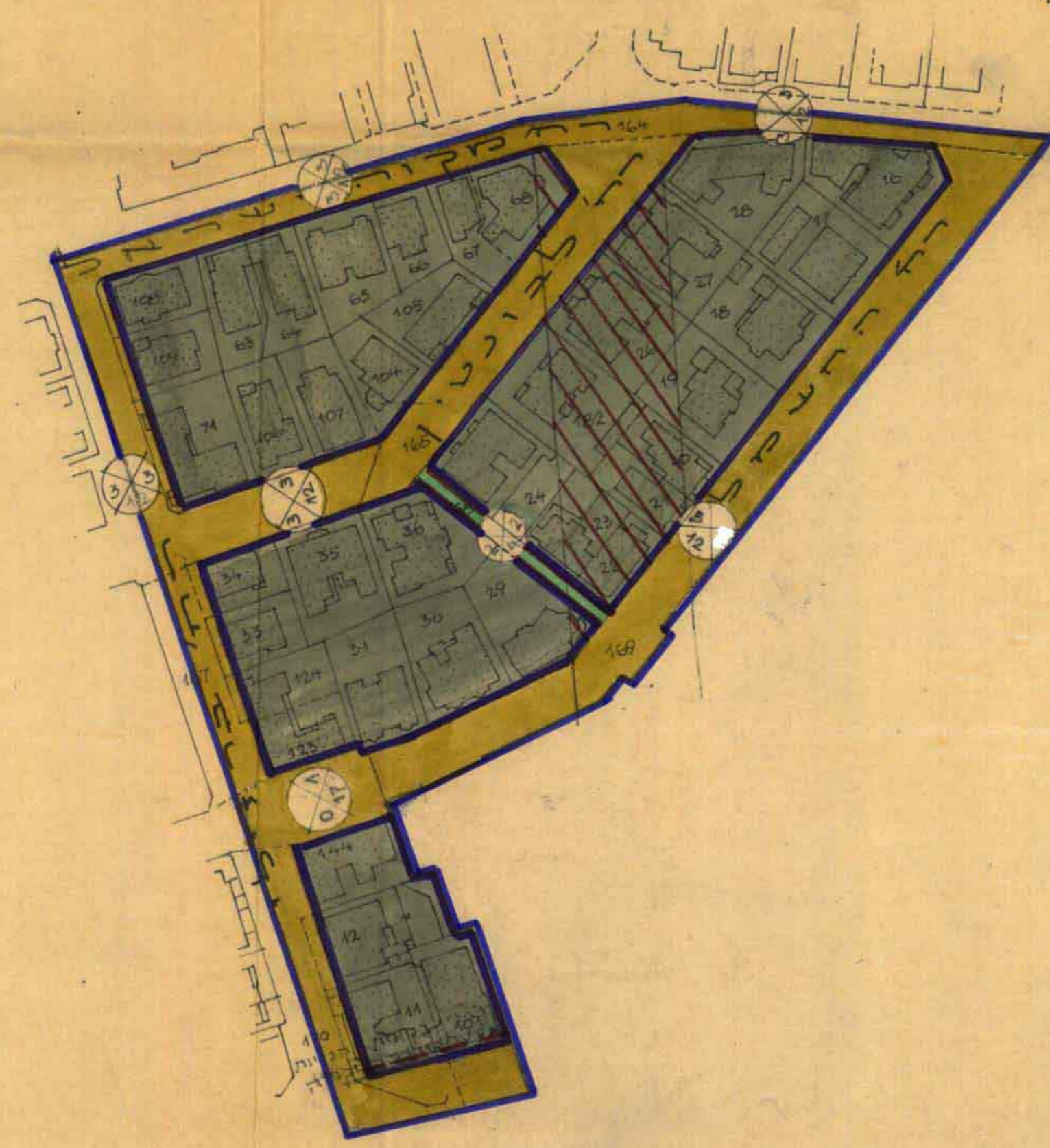
שנוי מס' 1 לשנת 1987 של תכנית מכורטת מס' 734



### מצב קיים לפי תכנית מכורטת מס' 734



### מצב מוצע



מחוז: תל-אביב  
 כסה: תל-אביב-יפו  
 עיר: תל-אביב-יפו  
 בעל הקרקע: שונים

היזם: **התכנון והועדה המקומית לתכנון ולבניה תל-אביב-יפו**  
 שטח התכנית: כ-28,500 מ"ר  
 גוש: 6940  
 חלקות: 12, 11, 16, 24, 26, 31, 35, 36, 63, 71, 101, 104, 109, 123, 124, 144, 168 (דרך) 182  
 וחלקי חלקות: 164, 165, 167, 169, 170 (דרום)

### מקרא

- גבול התכנית
- - - גבול תכנית כלולה
- דרך קיימת או מאושרת
- " מוצעת או הרחבה
- מספר הדרך
- קו בנין בחצית המגרש
- רוחב הדרך
- דרך לבטול
- בנין להריסה
- שטח איחוד וחלוקה מחדש
- אזור מסחרי I
- שביל לחולכי רגל

גשרד הפנים מחוז תל-אביב  
 יום: 26.6.90  
 אישור תכנית מס' 2444  
 התכנית מאושרת מכח  
 סעיף 108 (ג) חוק  
 26.6.90  
 6-2

הועדה המקומית לתכנון ולבניה תל-אביב-יפו

שם התכנית	תכנית מכורטת מס' 2444
תוספת לפתח חוקי	
תאריך	
פרוטוקול	
החלטות	
אישור כמותו תוקף ע"י הועדה המחוזית לתכנון ולבניה	
תאריך	12.2.90
מנהל העיר	
תאריך	26.6.90

עיריית תל-אביב-יפו	מנהל התכנון / אגף תכנון ובנין ערים
שם התכנית	תכנית מכורטת מס' 2444
מס' סיווג	2716/87/מ
קנה מידה	1:1250
מדרג	מ-1
שיעור	מ-1
ביקור	מ-1
מנהל האגף	
תאריך	
מנהל העיר	
תאריך	26.6.90

