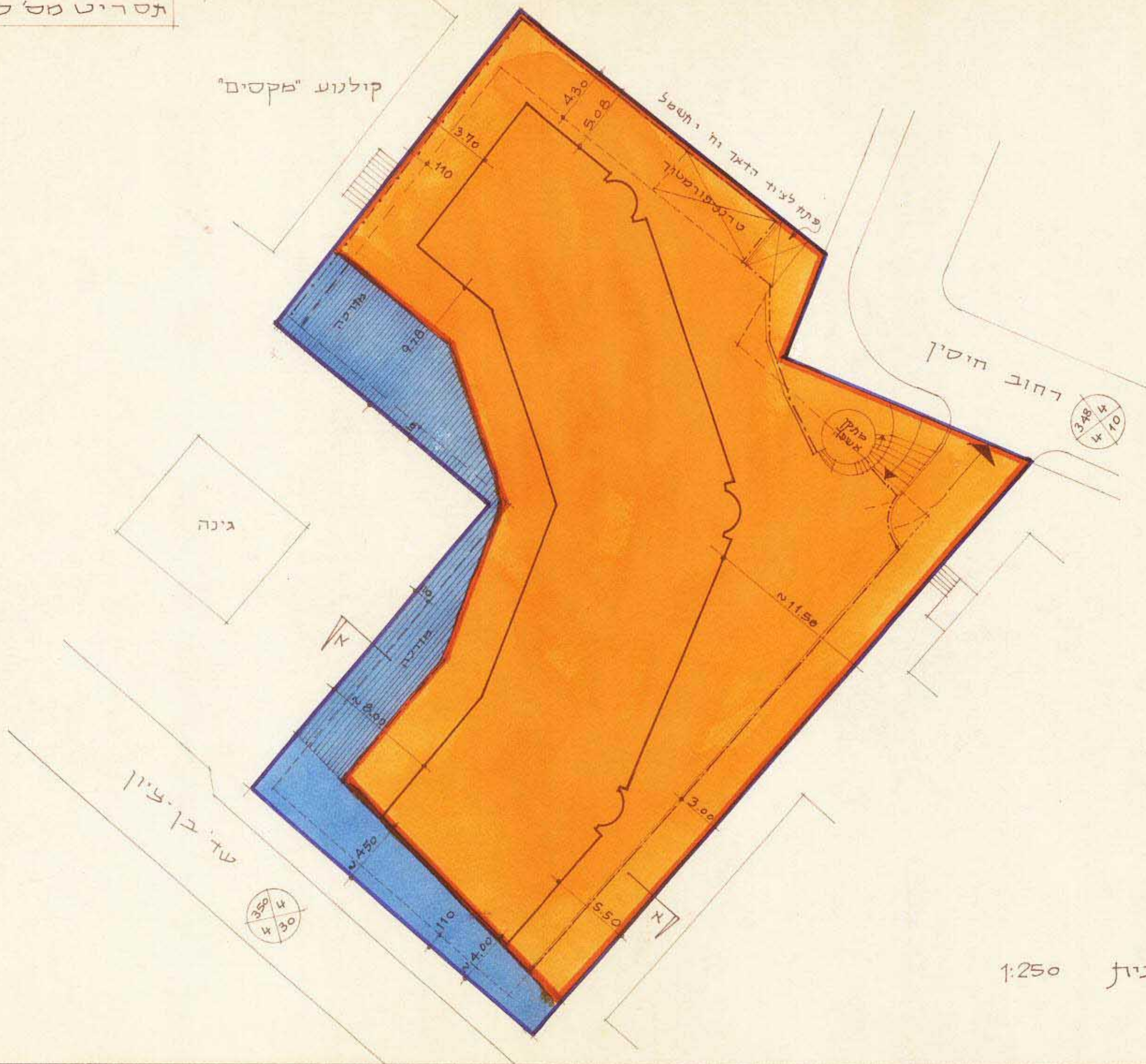


קילנוע "מקסים"



תכנית 1:250

תוכנית תכנון תקנותי ת"א - יפנו

תשריט לתכנית מס' 1103 א' עירוני מס' 1 לשנת 1969 עמל' תכנית מס' 1103

- עמנוע : תל-אביב
- גשה : תל אביב יפו
- עיר : תל אביב יפו
- גומע : 6904
- תלקה : 209 (סקודס 6, 10)
- בעל הקרקע : נאות בן ציון 3
- הינדש : נאות בן ציון 3
- העמכנן : כרשי ושנת' - אדריכלים
- עמטח העמכניט : 99תו סל

א.ס.א. - 21/18/69

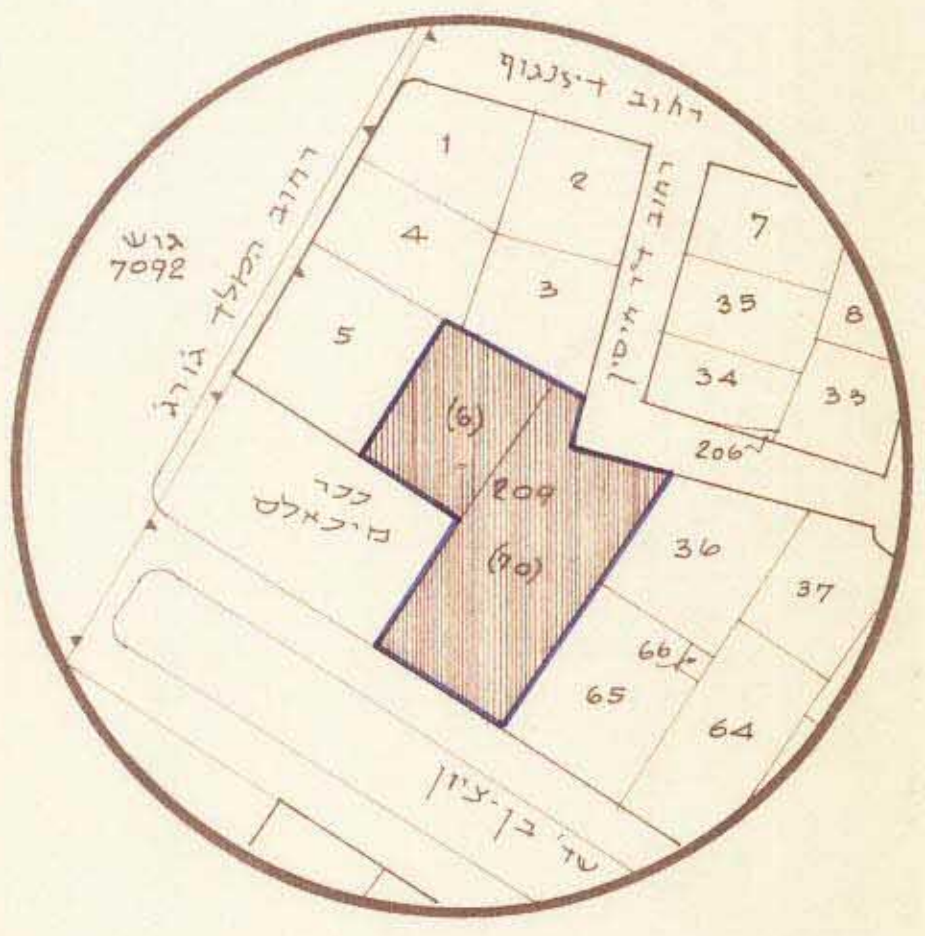
מסקים א

- גבול התכנית
- אזור עגוריש עיקוד
- אזור סבנה עושע
- אזור עמטח עמל ק. חניון
- קו בנין עמטח עמל II II
- קו בנין עמטח עמל II II
- סינון עדרכה

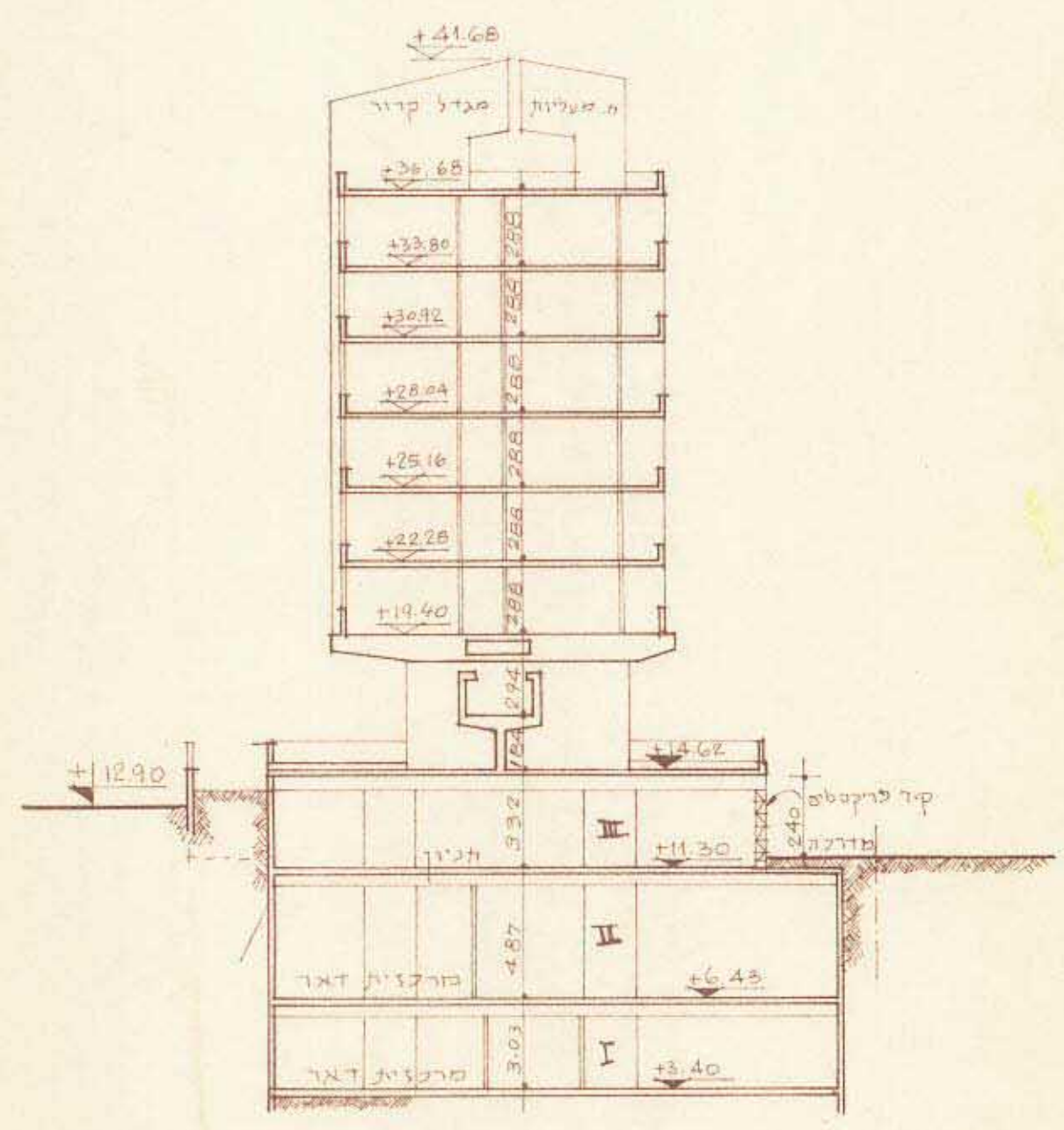


נאדע-ניחול
 נאדע-ניחול ומדע מקרקען ונכסים בע"מ
 אימות אישור
 אושרה לתוקף ע"י ועדה
 שם _____
 זמיומה _____

שם התכנית	1103 א'
תאריך	17.6.70
מס' תכנית	238
תאריך	10.8.70
תאריך	19.9.73



תרשים הסביבה 1:1250



חתך א-א 1:250

שם בעל הקרקע	נאות בן ציון 3
שם המבנה	בנין עמל ק. חניון
שם המבנה	בנין עמל ק. חניון

מחוקק
 מכוון ובנין עירייה
 תאריך 9/12/69