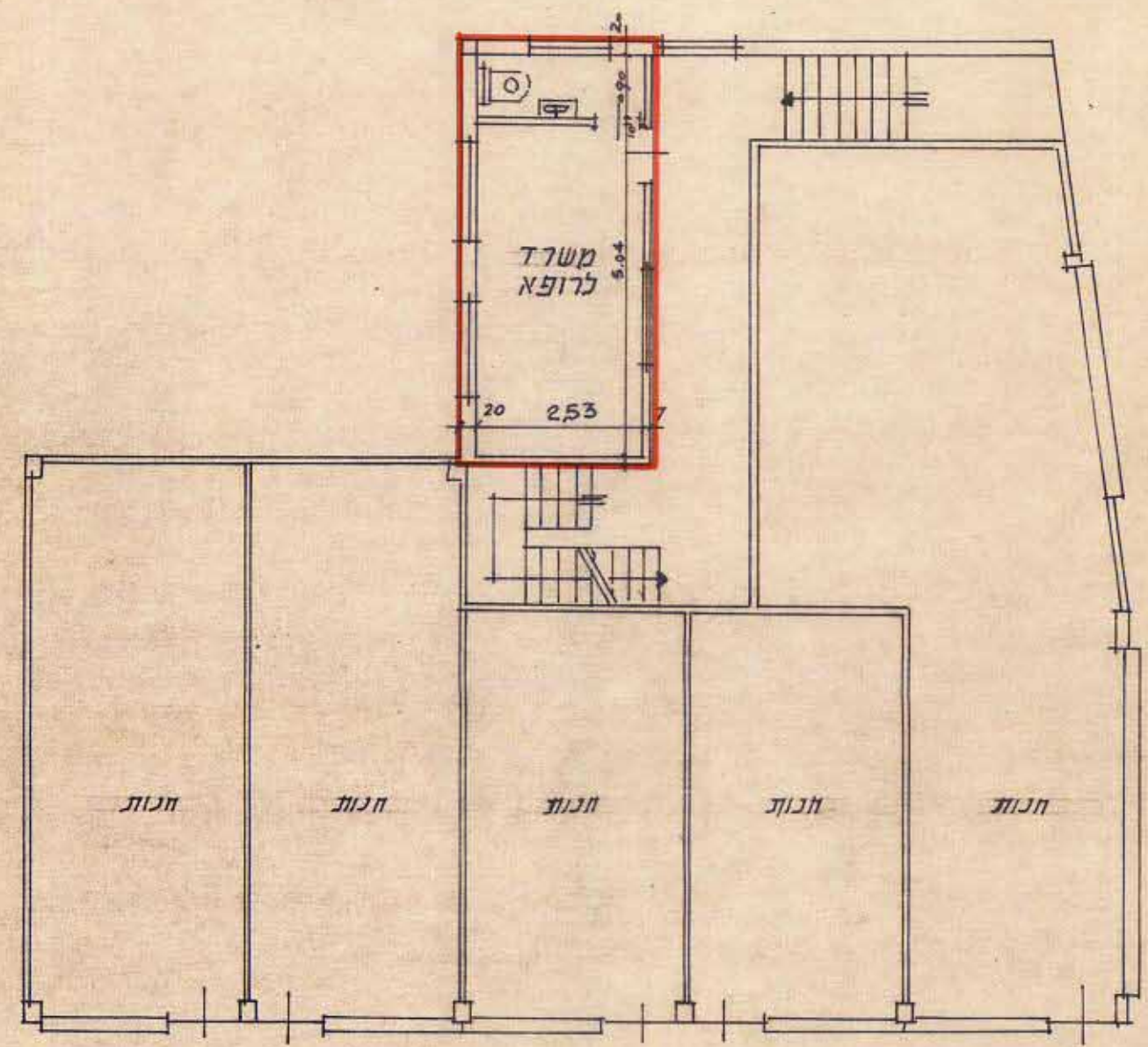


א.א.ר

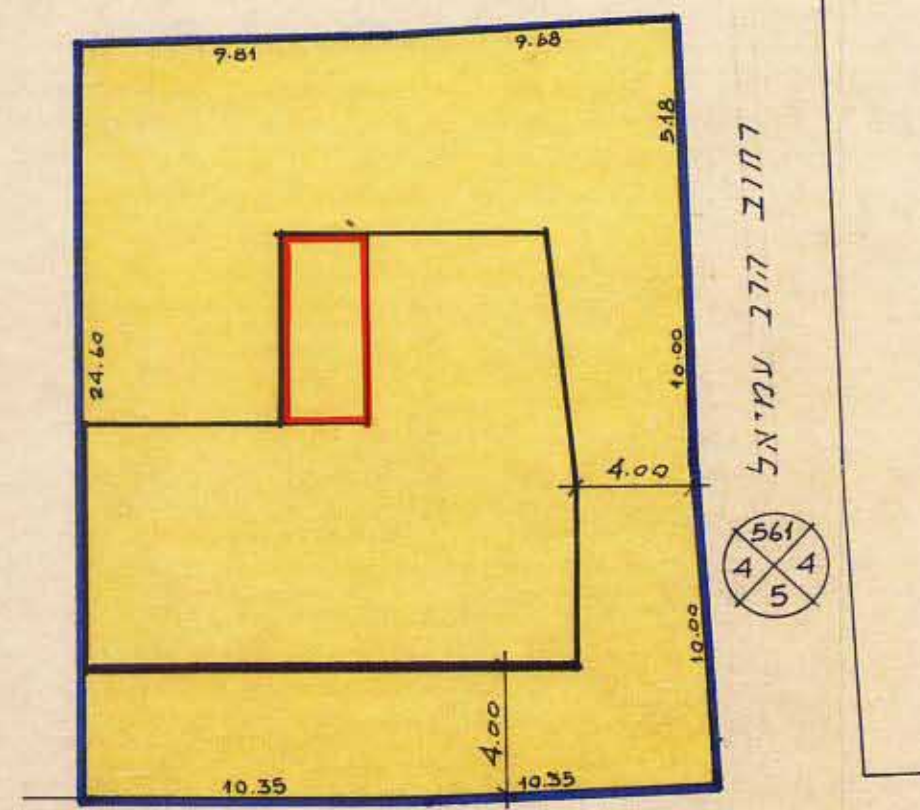
תסריט מס' 21/80

מרחב תכנון מקומי תל-אביב-יפו  
**תסריט לתכנית מס' 1113 א'**  
שנוי מס' 2 לשנת 1980 של תכנית מפורטת מס' 122  
(תקון מס' 1 לשנת 1950).

תכנית קומת קרקע  
1-100



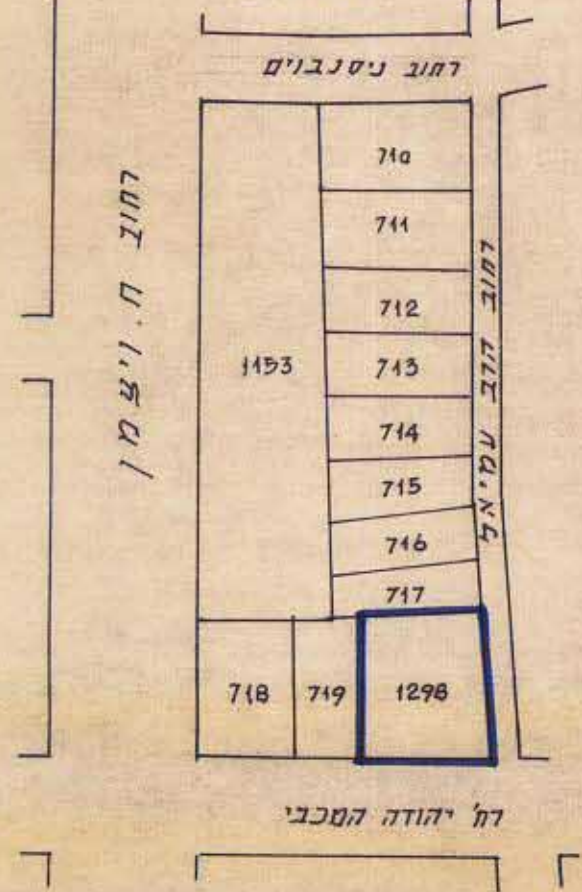
ק.מ. 1=250




רחוב הרב עמיאל

רחוב יהודה המכבי

תרשים הסביבה  
1:1250



מחוז: תל-אביב  
נפה: תל-אביב-יפו  
עיר: תל-אביב-יפו  
גוש: 6212  
חלקה: 1298  
בעל הנכס: דר' יוסף יעקבי-אדנה יעקבי  
היוצם: דר' יוסף יעקבי  
מחבר התכנית: מ.רזיטל מהנדס  
שטח התכנית: 500 מ'ר



מקרא:  
גבול התכנית  
אזור מגורים III  
חצית חנויות  
בנין קיים  
בניה מוצעת בקומת קרקע

מדינת ישראל / משרד הפנים  
חוק התכנון והבניה תשכ"ה-1965  
מחוז תל-אביב

מרחב תכנון מקומי א.א.ר  
תוכנית מתאר/מפורטת מס' 1113 א'  
הועדה המחוזית בשיבתה מס' 126  
מיום 29.10.81 החליטה לתת תוקף לתכנית.

מרדכי כהנא  
יושב ראש הועדה  
סגן מנהל כללי לתכנון  
בדק

1.3.81

חתימת בעל הנכס  
חתימת היוצם  
חתימת מחבר התכנית

הועדה המקומית לתכנון ולבניה תל-אביב-יפו  
שם התכנית: תכנית מס' 1113 א'  
הומלצה לפתח חוקי: לפתח דרך בהתנדבות  
תאריך: מרס-קל, התלטה

אשרה לפתח חוקי ע"י הועדה המחוזית לתכנון ולבניה  
תאריך: 29.10.81 מס' (מס' 126)

14.12.1981

1981-12-14  
יועץ בנין