

מחוז : תל-אביב

נפה : תל-אביב

עיר : תל-אביב-יפו











גוש : 6905 חלקות: 48-52

בעלי חב' מלונות דן בע"מ, חב' חלקה 80 בגוש הקרקע 6905 בע"מ ו-א. דקלו

המתכנן: עיריית תל-אביב-יפו

היודם: הועדה המקומית לתכנון ולבניה שטח התכנית - 2,318 מ"ר

מקרא

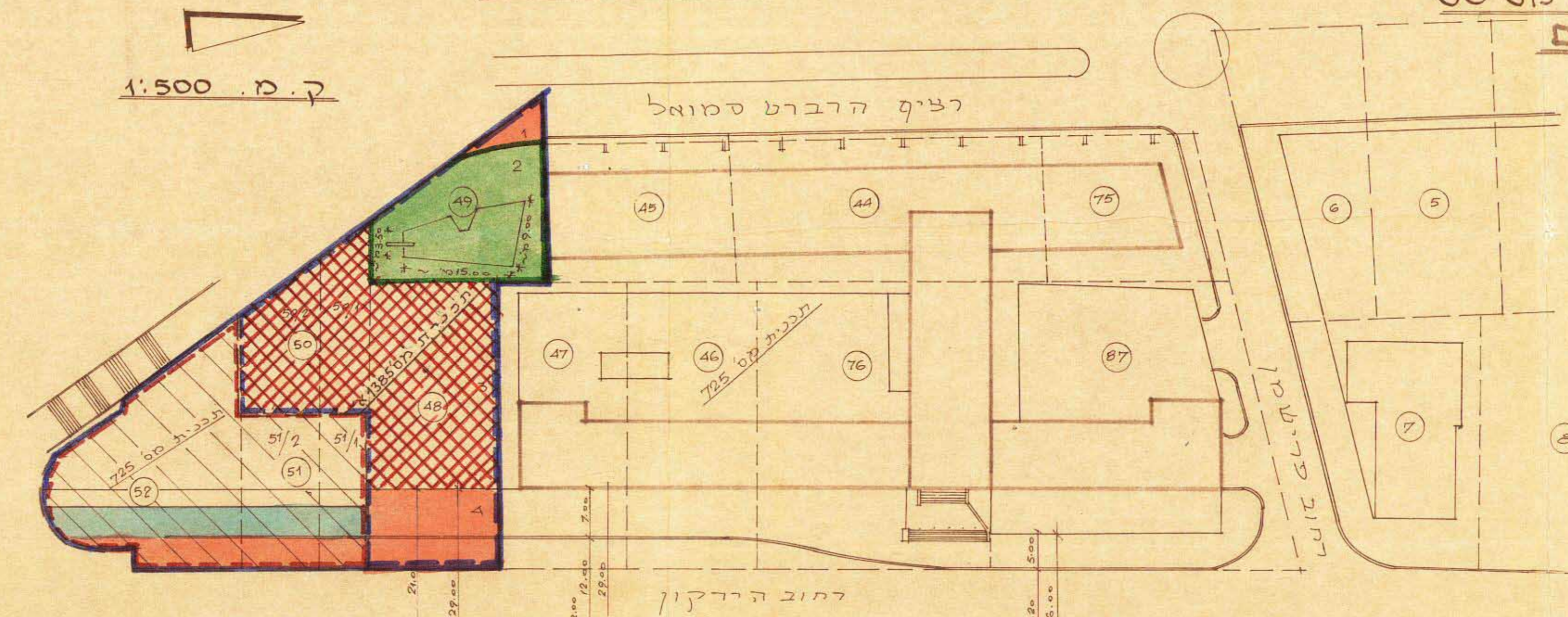
-  גבול התכנית
-  גבול תכנית כלולה
-  גבול חלקה קיימת
-  גבול מגרש מוצע
-  שטח לחלוקה מחדש שיבנה לפי תכ' בנוי
-  שטח פרטי פתוח
-  מגרש חניה
-  הרחבת דרך
-  מדרכות
-  אזור דירות II א' (אזור שפת הים)

תתימת בעל הקרקע:
 משרד הפנים
 חוק התכנון והבניה תשכ"ה-1965
 מחת' 1271 א
 מרחב תכנון מקומי
 תכנית: 6905
 הועדה המחוזית ביישובה ה-
 מיום: 26.9.76
 החליטה להפקיד את
 התכנית בהצעתו של
 שם: ד"ר רנניק
 חשב ראש היועד

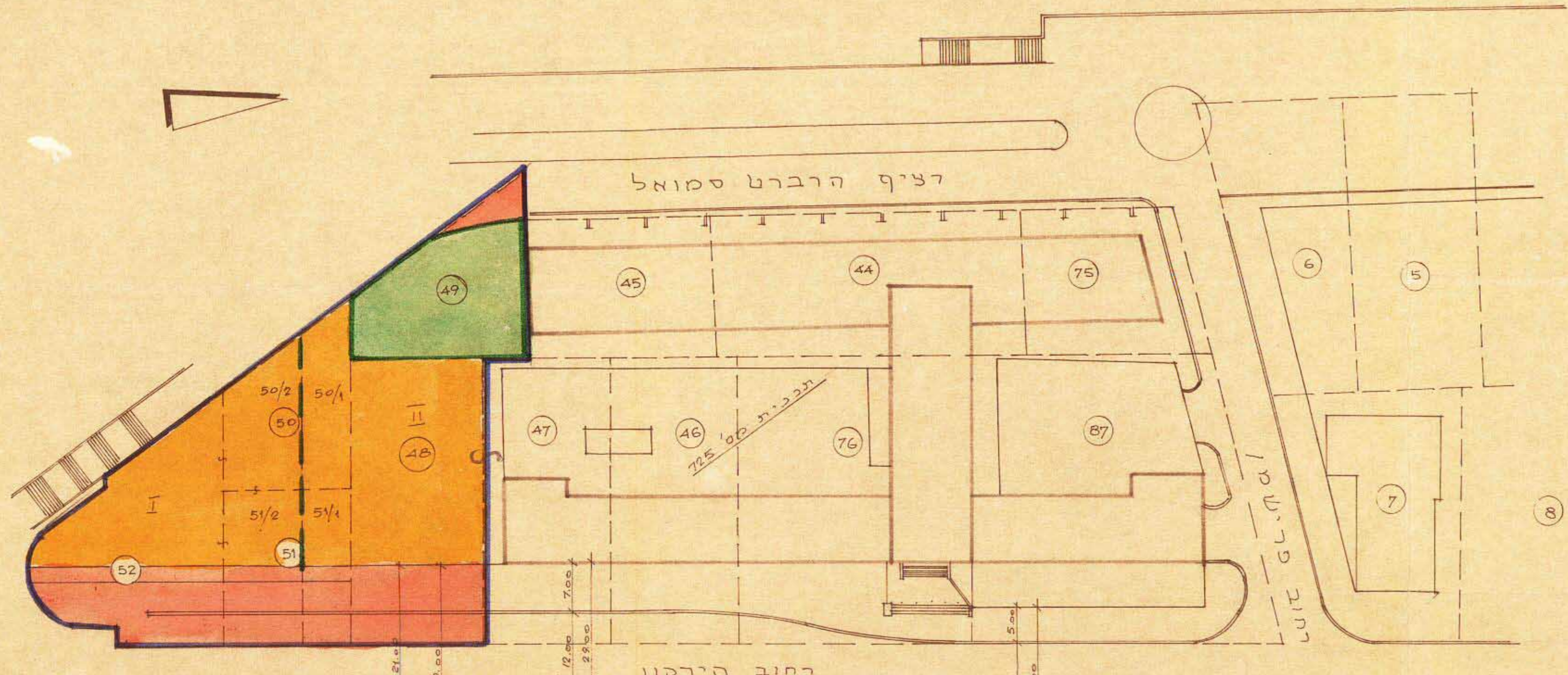
עוד ייגמרו
 ת.ס.ר.י.ט 1271 א

משרד הפנים
 חוק התכנון והבניה תשכ"ה-1965
 מחת' 1271 א
 מרחב תכנון מקומי
 תכנית: 6905
 הועדה המחוזית ביישובה ה-
 מיום: 21.7.76
 החליטה לית' חוק
 להפקיד התכנית לטוב
 שם: ד"ר רנניק
 חשב ראש היועד

הועדה המחוזית לתכנון ולבניה
 ת.ס.ר.י.ט לתכנית מס' 1271 א
 המועדה לפקדון התכנון
 מס' 57 (מלגה א)
 ת.ס.ר.י.ט 24.1.77



ק.מ. 1:500

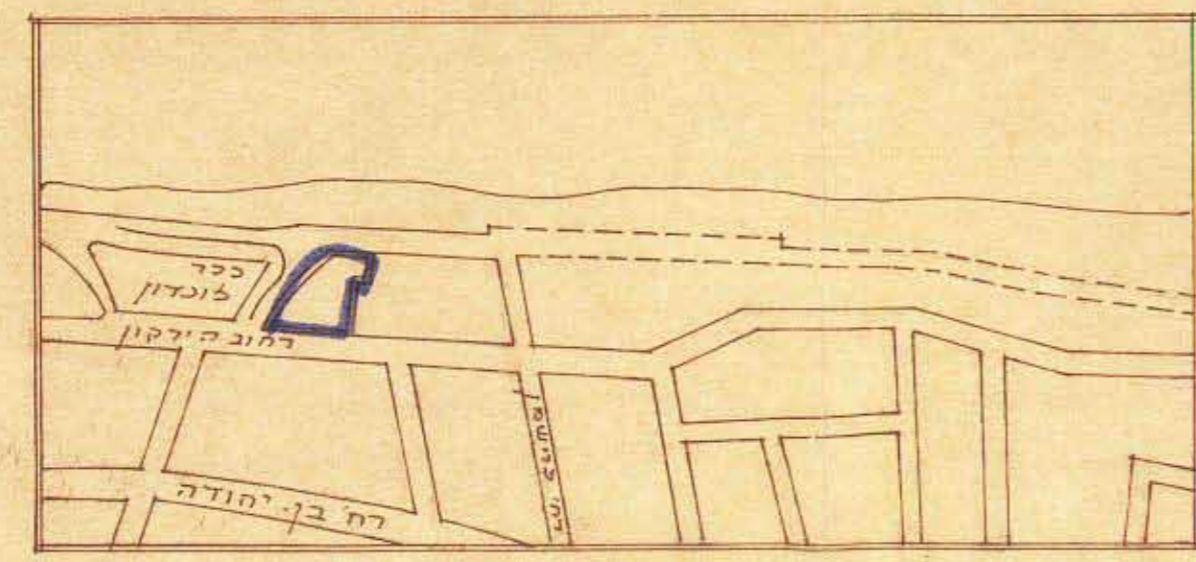


רציף הרברט סמואל

רחוב הירקון

ק.מ. 1:5000

מצב חדש



מצב קיים לפי תכניות מס' 725 ו-1385 א

לוח שטחים	
שטח	מס' חלקה
690	48
365	49
331	50
348	51
584	52
2,318	סייה

חלוקה	
שטח	מס' חלקה
148	50/2
183	50/2
331	50

לוח חלוקה חדשה	
שטח	מס' חלקה
619	I
363	I
315	II
730	II
1336	II
2,318	סייה

איתור	
שטח	מס' חלקה
183	50/2
215	51/2
584	52
982	I