

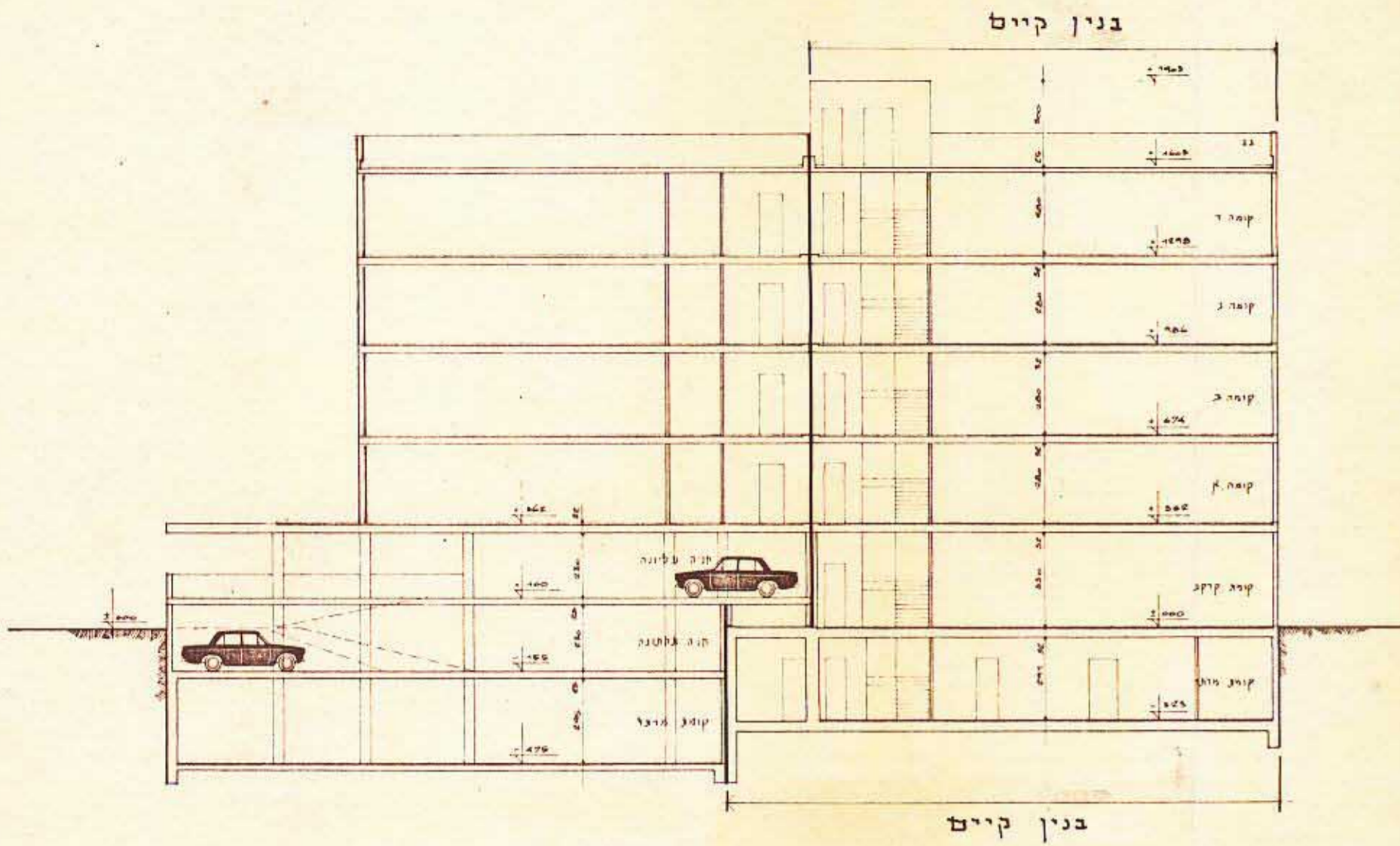
מגלן 4-1
אג"ל 1-מס"ב (מ"ב)

מרחב תכנון מקומי תל אביב יפו

תשריט מצורף לתכנית מס' 1387 ב

שנ"י מס' 1 לשנת 1976 לתכנית מעורלת מס' 446

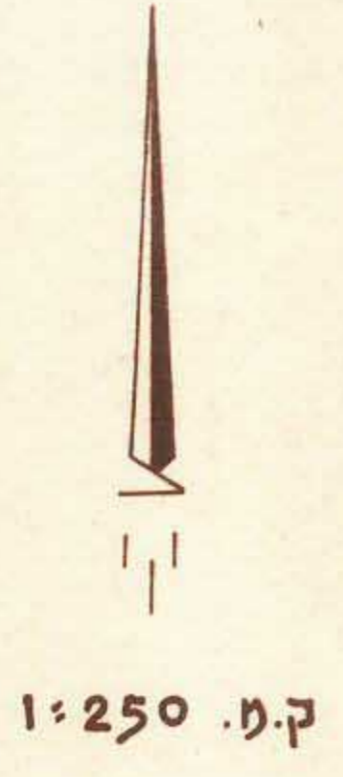
תשריט מס' 75/1



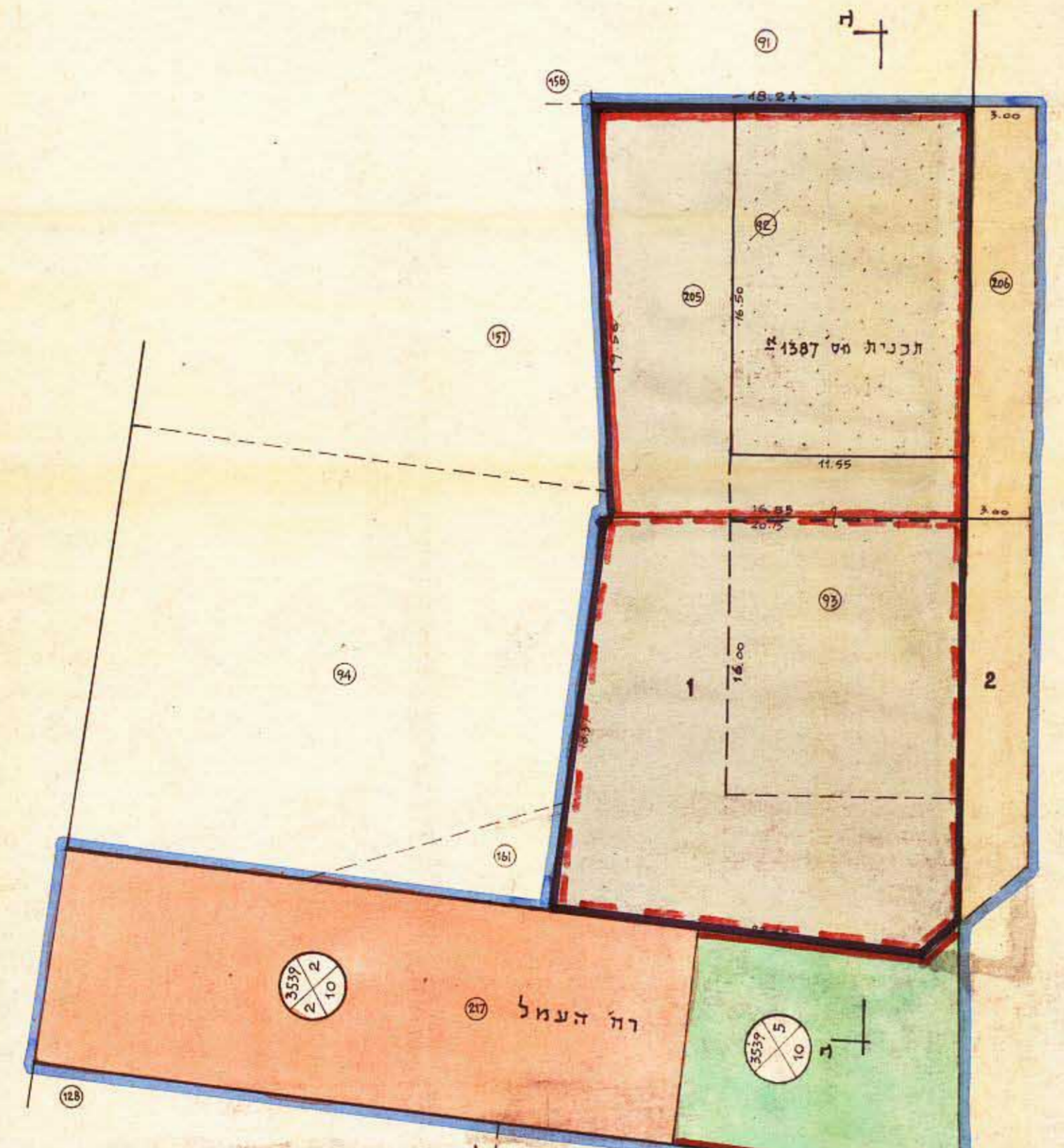
בנין קיים

בנין קיים

מחור 1:200

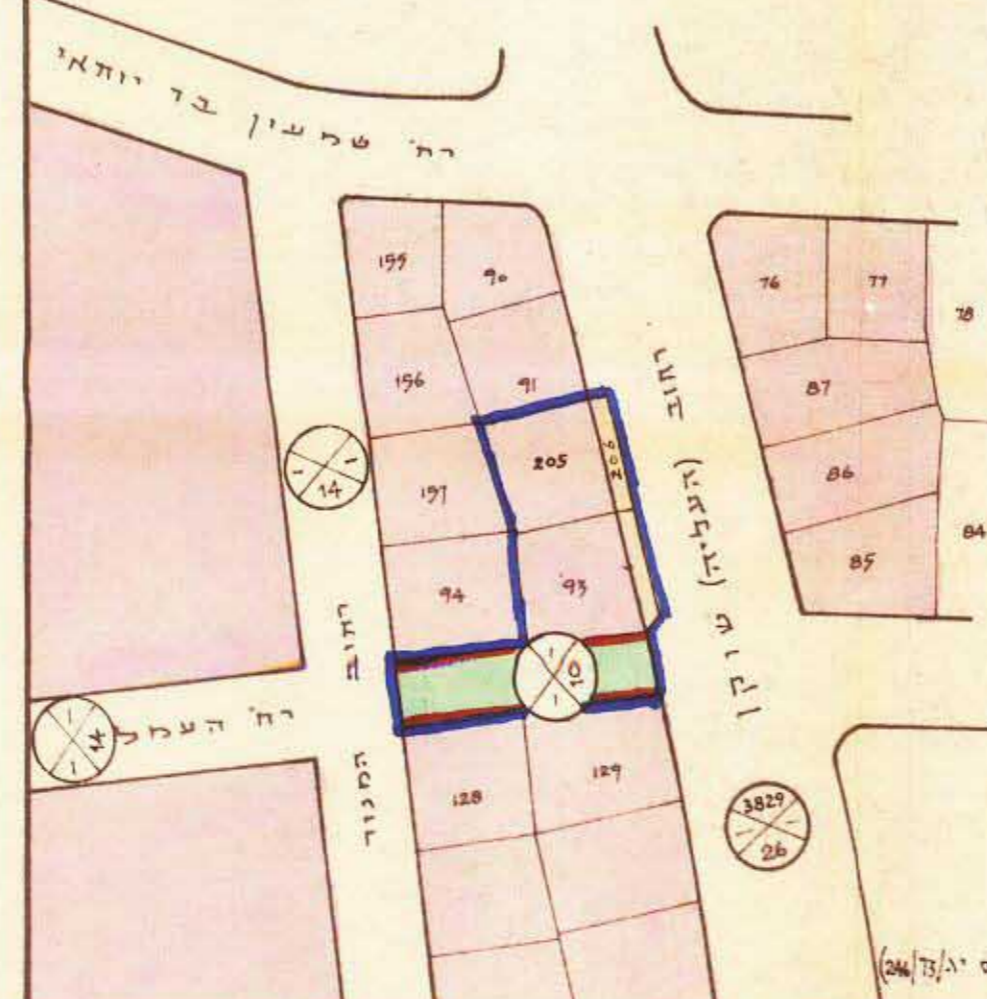


ק.מ. 1:250



רחוב (העלייה) שורקן

תרשים הסביבה ומצב קיים 1:1250



הערות	מספר	השטח	היעוד
חלקה 205	344	מ"ר	אזור מסחרי
חלקה 206	59	"	דרך קיימת
חלקה 1	351	"	אזור מסחרי
חלקה 2	53	"	דרך שאושרת
לחישוב אחוזי בניה ס"ה	807	"	
חלקה 127 (חלק)	300	"	דרך חדשה
שביל להולכי רגל	140	"	
שטח התכנית ס"ה	1247	"	

מחוז תל-אביב
נפה תל-אביב יפו
עיר תל-אביב יפו
גוש 7061
חלקות 206, 205, 93 וחלק מחלקה 217
היוזם הועדה המקומית לתכנון ולבניה תל אביב יפו ובנק למלאכה בע"מ.
בעל הקרקע שרית תל אביב-יפו ובנק למלאכה בע"מ.
שטח התכנית 1247 מ"ר
מחבר התכנית א' באומן ארכיטקט.

מקרא:

- גבול התכנית
- אזור תעשייה זעירה ומלאכה
- אזור מבנה קיים
- דרך קיימת או מאושרת
- מספר הדרך
- קו בנין
- רוחב הדרך
- אזור מרתף קיים
- אזור מרתף מוצע
- שביל להולכי רגל
- אזור מבנה מוצע
- דרך חדשה
- אזור מסחרי

משרד הפנים
חוק התכנון והבניה חש"ב-1965
מח"מ 21
מרחב תכנון מקומי
תכנית מס' 1387
הועדה המחוזית בשיבתה
מיום 5.5.77
חלוקת לוח תוקף
י"ד רזניק

משרד הפנים
חוק התכנון והבניה חש"ב-1965
מח"מ 21
מרחב תכנון מקומי
תכנית מס' 1387
הועדה המחוזית בשיבתה
מיום 5.5.77
חלוקת לוח תוקף
י"ד רזניק

חתימת בעל הקרקע והיוזם:

חתימת מחבר התכנית:

נא להעביר ליועץ מקצועי ונכסים בע"מ
אשרת לוחק ע"י ועדה
שם חתימה

ועדה המקומית לתכנון ולבניה תל-אביב-יפו
שם התכנית: **תכנית מס' 1387 ב**
החלוקה לפי תוקף: **לשטח 1247 מ"ר**
החלוקה: **1247**
מספר התוכנית: **1387**
תאריך: **5.5.77**
מספר: **64 (מס' 64)**
תאריך: **5.7.1977**

15.9.76
12.2.76
20.8.75