

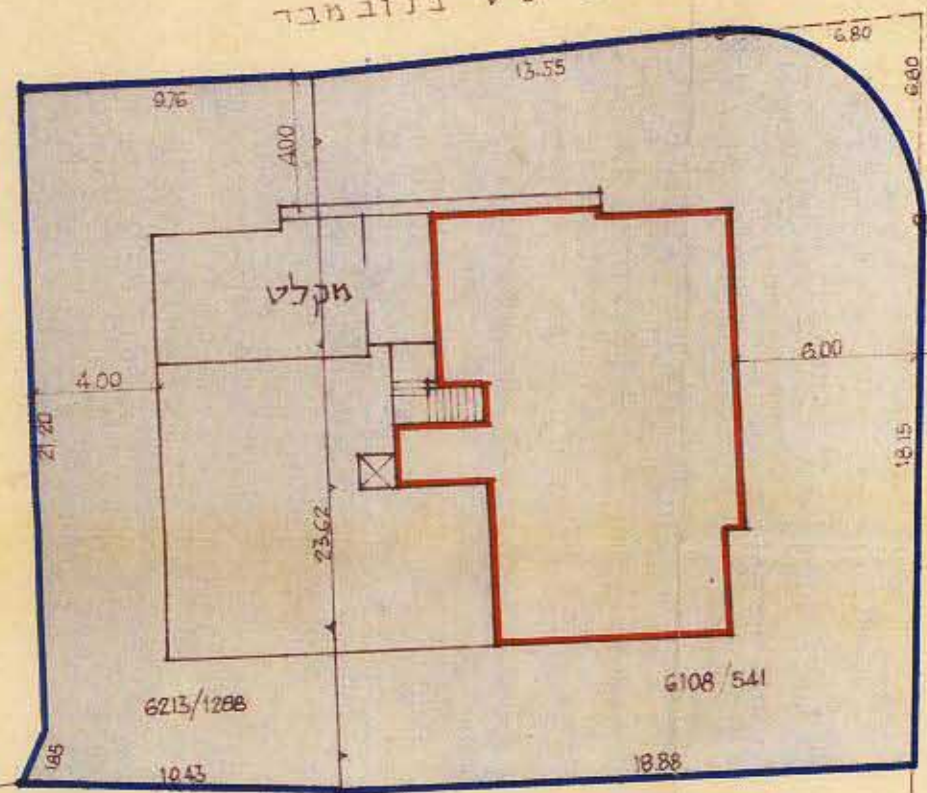
מרחב תכנון מקומי תל-אביב-יפו תסריט לתכנית מס' 1472

שני מס' 5 לשנת 1970 על תכנית מפורטת 398


מס' 1472-תכנית

מוז : תל-אביב
 כפה : תל-אביב-יפו
 עיר : תל-אביב-יפו
 בעל הבנין : גרוסמן-ק.ב.ק.
 היוזם : אלדד בוקלפן - מהנדס
 המתכנן : דוד שקס-גולדמן ארכיטקטים
 גוש : 6108, תלקה 541, השטח 462 מ"ר
 גוש : 6213, תלקה 1288, השטח 231 מ"ר
 שטח התכנית : 693 מ"ר

ק.מ. 250-1



מקרא

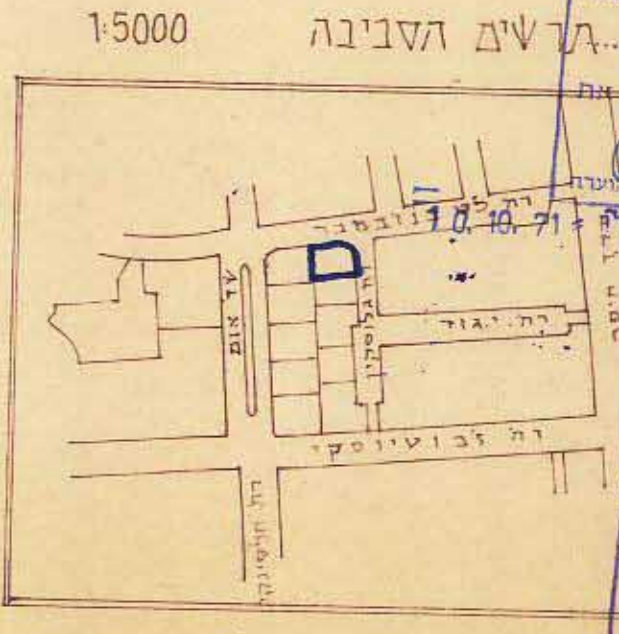


גבול התכנית
 גבול תלקה
 אזור דירות II
 אתוד בנין קיים
 אתוד משרד מוצע במרחף
 גבול גוש

גאודע-ניהול ומדע מקרקעין ומ"ר ט.ב.
 אימות אישור
 אושרה לתוקף ע"י ועדה
 שם :
 התימה :

משרד הפנים
 חוק התכנון והבניה תשכ"ה-1965
 מחוז : תל-אביב-יפו
 מרחב תכנון מקומי : תל-אביב-יפו
 תכנית מס' : 1472
 הידוע המחוזית בשיבתה ה : 1970
 החליטה לתקף את : 15/8/71
 תאריך : 19.7.71

חתימת בעל הבנין : גרוסמן אה.ק.ב.ק.
 חתימת היוזם : אלדד בוקלפן
 חתימת המתכנן : דוד שקס-גולדמן
 נוא.בא.רשקס-גולדמן
 מהנדסית בנין
 תל-אביב, רח' לנח"ס
 טל. 227539



כ"א חטרי הגילוי = 10.10.71

18/8/71