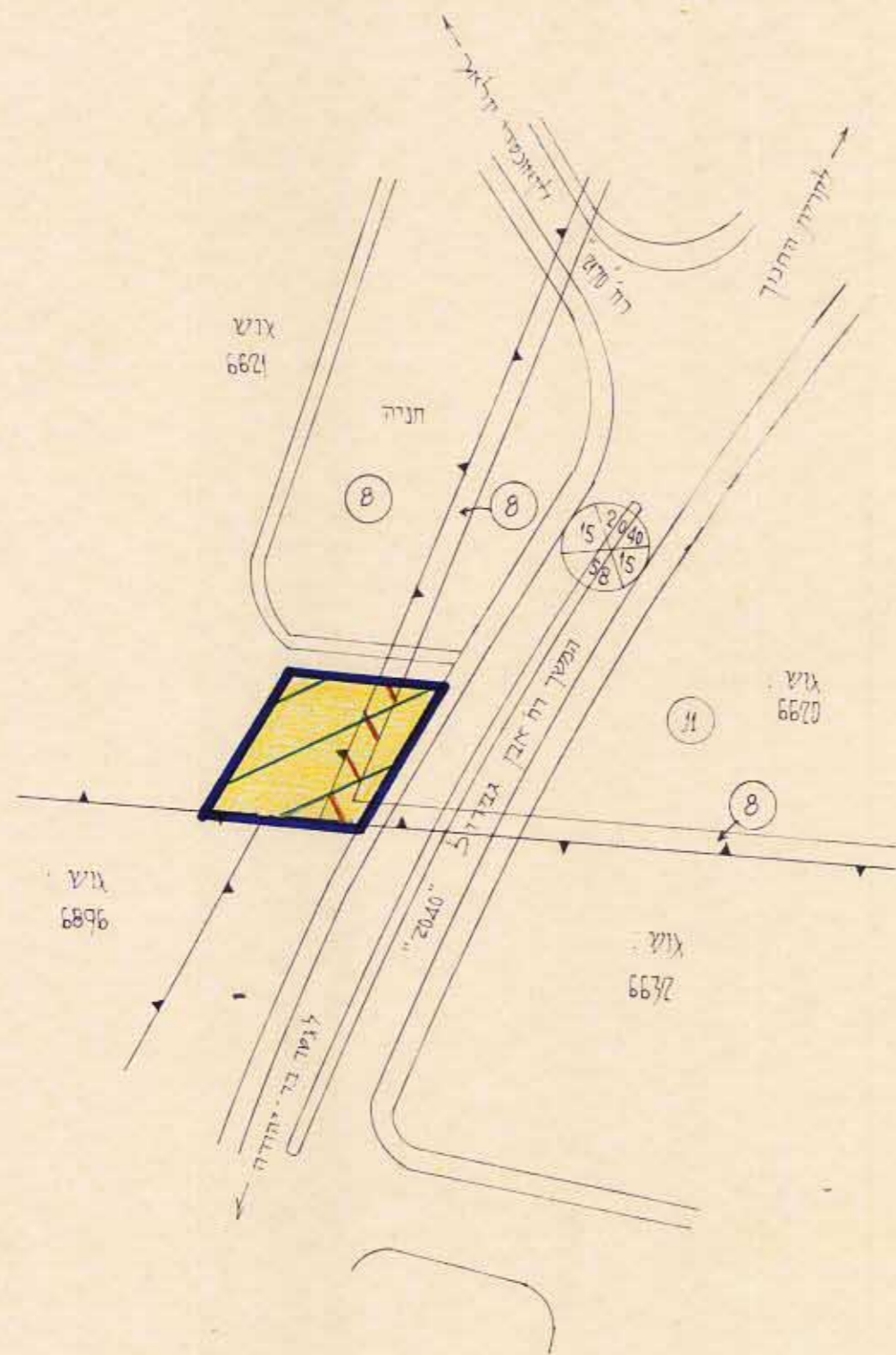


מצב ~~הוצעה~~ קו"פ לפי פשרה 1170
ק.מ. 1:2500



מרחב תכנון מקומי תל-אביב-יפו

גת א"כ
תכנית ~~מס' 1700~~ מס' 1700 ד' (חלק מקוננית ~~מס' 1700~~)

שינוי מס' 1 לשנת 1982 לקוננית ~~מס' 1700~~ מס' סק"ו על שינוייה

מחוז : תל-אביב

נפה : תל-אביב-יפו

המקום : תל-אביב-יפו

גוש : 6620, חלקות : 11, 8 (חלקים)

גוש : 6621, חלקה : 8 (חלק)

שטח התכנית : 3.000 ד"מ

בעל הקרקע : מנהל מקרקעי ישראל
עיריית תל-אביב ושונים

היוצם : חב' פ"פ בע"מ / הוצעה המקומית לתכנון ולבניה תל-אביב-יפו

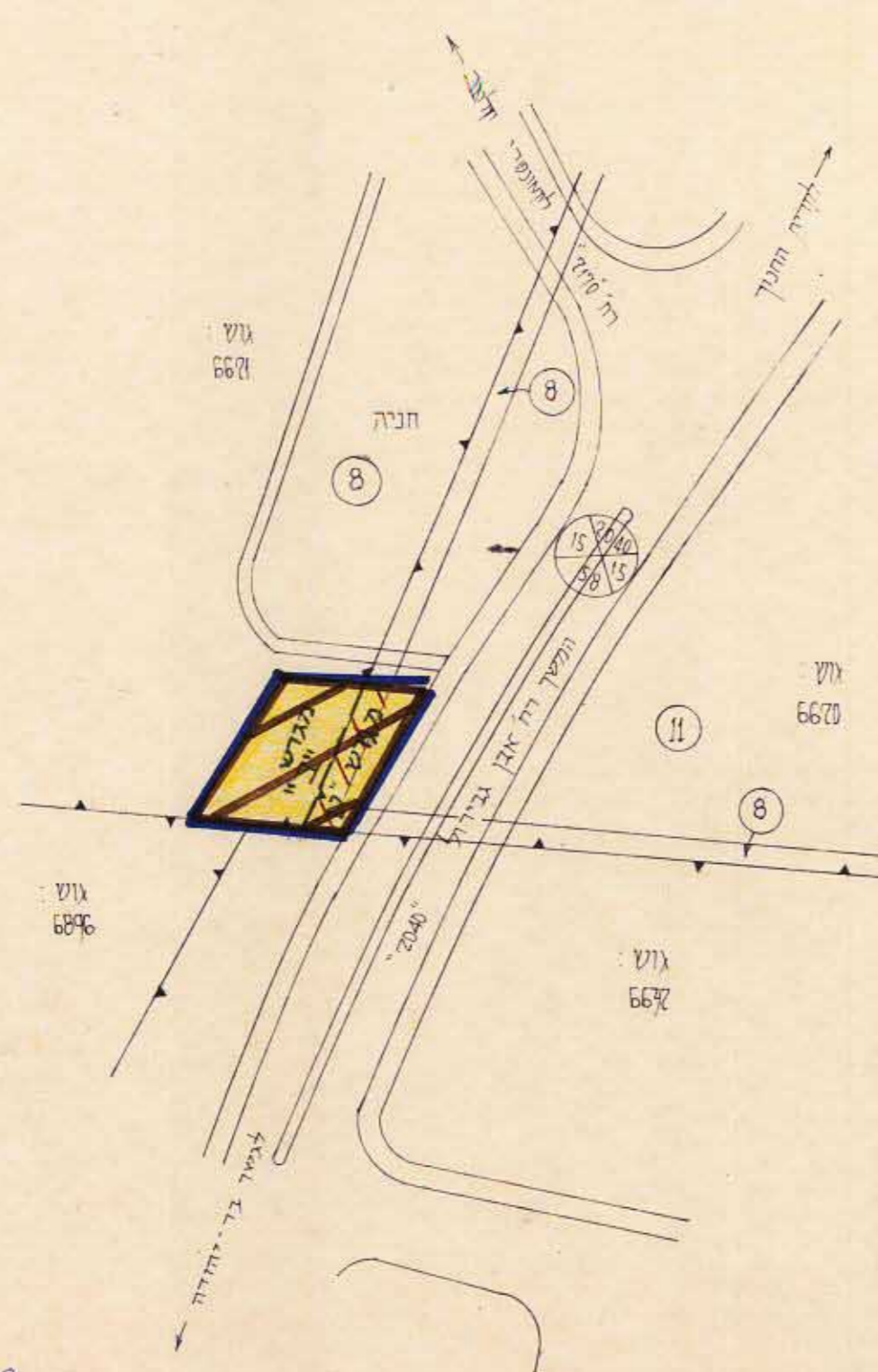
המתכנן : מה' סכנית, חב' פ"פ, אריה שדמן, מהנדס

מתבר התכנית : י. גרינפלד, מודד מסמך

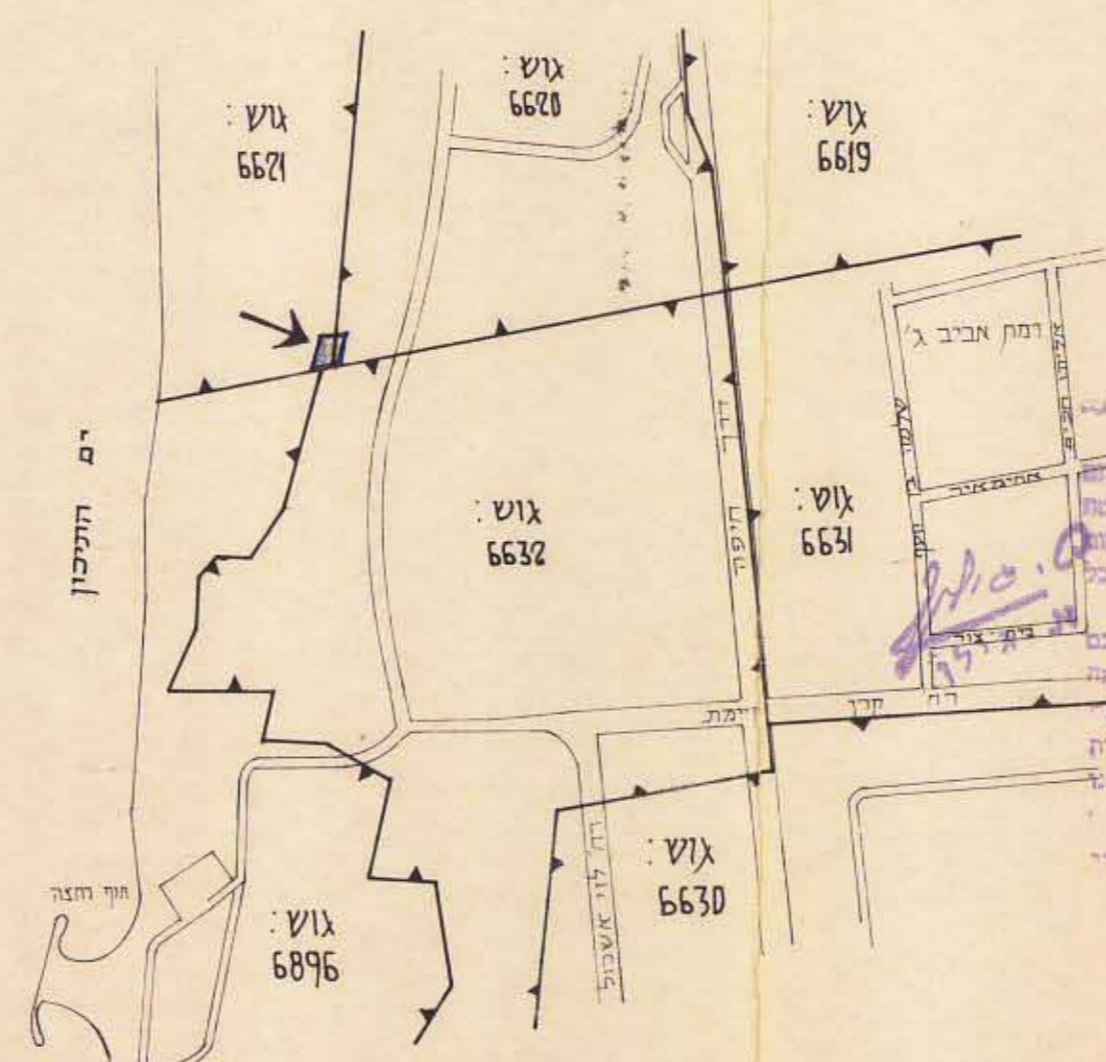
לוח שטחים

ק"מ ²	ד"מ	מגרט "א"	6620/8	0.508
1108	ד"מ	(לפקוח מידי)	6620/11	0.600
	ד"מ	מגרט "ב"	6621/8	1.892
	ד"מ	(חלמה צעיד)		
	ד"מ	שטח הקוננה		3.000

מצב חדש
ק.מ. 1:2500



תרשימי המבינה
ק.מ. 1:2.500



- מקרא
- גבול התכנית
 - אזור מלונאות תירות קריט ונופש
 - דרך לביטול
 - מגרס מיוחד לתענת דלק
 - מס' הדרך
 - קו בנין
 - רחב הדרך

מדינת ישראל / נשריר המכס
חוק התכנון והבניה תשכ"ח-1968
מחוז תל-אביב
שם התכנית: **גת א"כ**
מס' התכנית: **1700**
מס' החלטה: **26.7.82**
תאריך: **15.11.82**

חתימות

בעל הקרקע
היוצם
המתכנן
תאריך: 15-7-82

מחוקק
מכון ומתן ערים
עדיה תל-אביב-יפו
סניף התכנון

אין התנגדות מצדנו לאישור התכנית בהתאם לתנאים המפורטים במכתבנו
מיום 12.9.82

מחוקק
מכון ומתן ערים
עדיה תל-אביב-יפו
סניף התכנון

תשריט המשמשת לתכנון ולבניה תל-אביב-יפו

שם התכנית: **גת א"כ** מס' **1700**

תאריך: **26.7.82**

מס' התכנית: **1700**

מס' החלטה: **26.7.82**

תאריך: **15.11.82**

גרינפלד
מודד מסמך
תל-אביב-יפו
טל. 441134

30.6.82

גרינפלד, מודד מסמך, ח' זכריה 24 תל-אביב: 441134

מחוקק
מכון ומתן ערים
עדיה תל-אביב-יפו
סניף התכנון

אין התנגדות מצדנו לאישור התכנית בהתאם לתנאים המפורטים במכתבנו
מיום 12.9.82

מחוקק
מכון ומתן ערים
עדיה תל-אביב-יפו
סניף התכנון

מחוקק
מכון ומתן ערים
עדיה תל-אביב-יפו
סניף התכנון

אין התנגדות מצדנו לאישור התכנית בהתאם לתנאים המפורטים במכתבנו
מיום 12.9.82

מחוקק
מכון ומתן ערים
עדיה תל-אביב-יפו
סניף התכנון