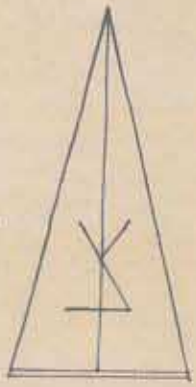
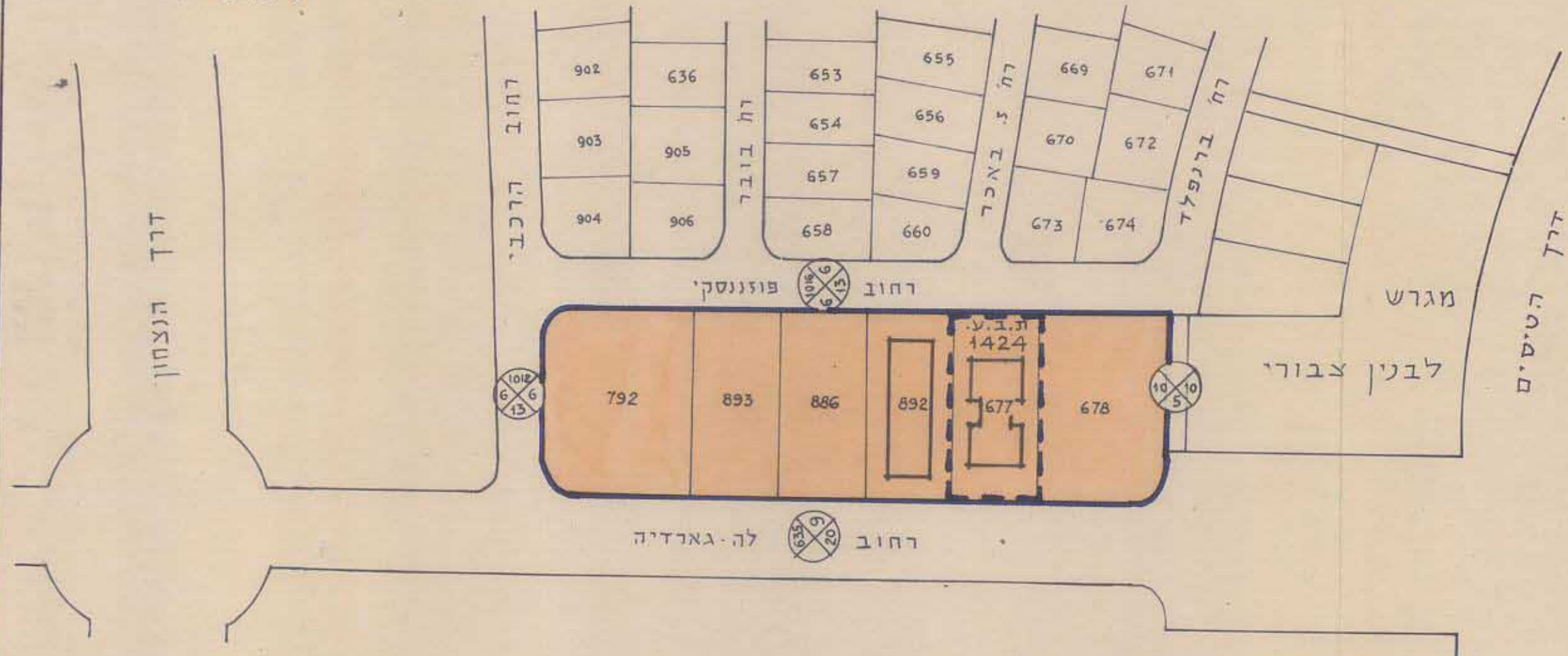


מרחב תכנון מקומי תל-אביב-יפו
תסריט לתכנית מס' 1811 ב'
 שנוי מס' 1 לשנת 1981 של תכנית ב.ע. מפורטת K
 אדמות עבר לואדי אילון.



1:1250

מחוז : תל-אביב
 נפה : תל-אביב-יפו
 עיר : תל-אביב-יפו
 גוש : 6133
 חלקות : 893, 892, 886, 792, 678, 677
 בעלי הקרקע : האזכריה, צ. גרזילי, י. טליס ואחרים
 היוצם : הועדה המקומית לתכנון ולבניה תל-אביב-יפו
 מחבר התכנית : א. יניצקי מהנדס
 שטח התכנית : 7192 מ"ר.



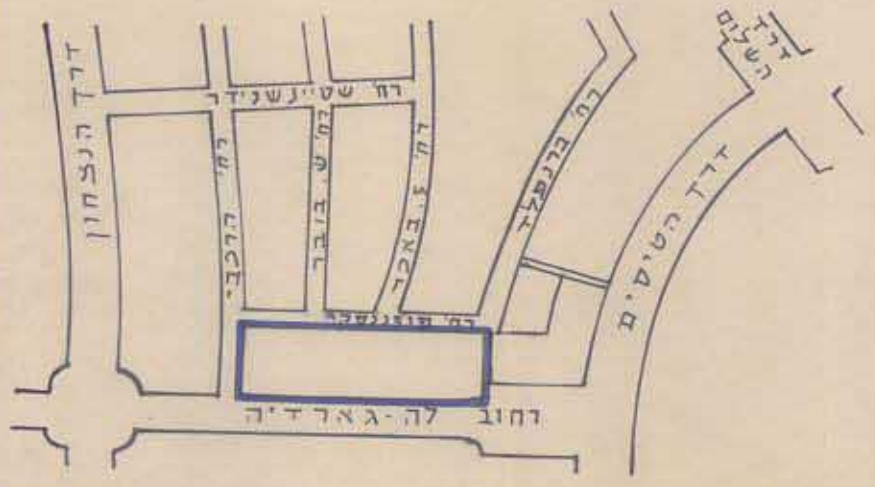
מקרא:
 גבול התכנית
 גבול תכנית כלולה
 גבול חלקה
 אזור מגורים 1
 בנין קיים

אל / משורר הפנים
 סמל התכנון והבניה תשכ"ח-1965
 מחוז תל-אביב
 תכנון מקומי תל-אביב-יפו
 תאריך/מפורטת מס' 1811 ב'
 רחב המחוזית בשיבתה מס' 391
 מס' 27/2.82 החליטה לתת תוקף
 נכית.
 מרדכי כהנא
 יושב ראש הועדה
 סגן מנהל כללי לתכנון
 נבדק
 28.2.83

הועדה המקומית לתכנון ולבניה תל-אביב-יפו
 שם התכנית: תכנית מס' 1811 ב'
 תאריך: 27.12.82
 יושב ראש הועדה: מרדכי כהנא
 תאריך: 23.1.83

חתימת מחבר התכנית
 20-01-1983
 ו. ח. כ. ר.

תרשים הסביבה 1:5000



לוח שטחים ודירות

הערות	מספר דירות		שטח מ"ר	מספר חלקה
	מצב קיים	מצב חדש		
	18	3	1700	792
	9	3	1009	893
	9	3	1006	886
בנין קיים - אין שנוי	9	3	1005	892
בנין קיים ת.ב.ע. 1424 אין שנוי	12	3	1005	677
	18	3	1467	678
תוספת 12 דירות	87	75	7192	סה"כ