

מרחב תכנון מקומי תל אביב - יפו

תשריט לתכנית מס. 1871 א 76 1/4

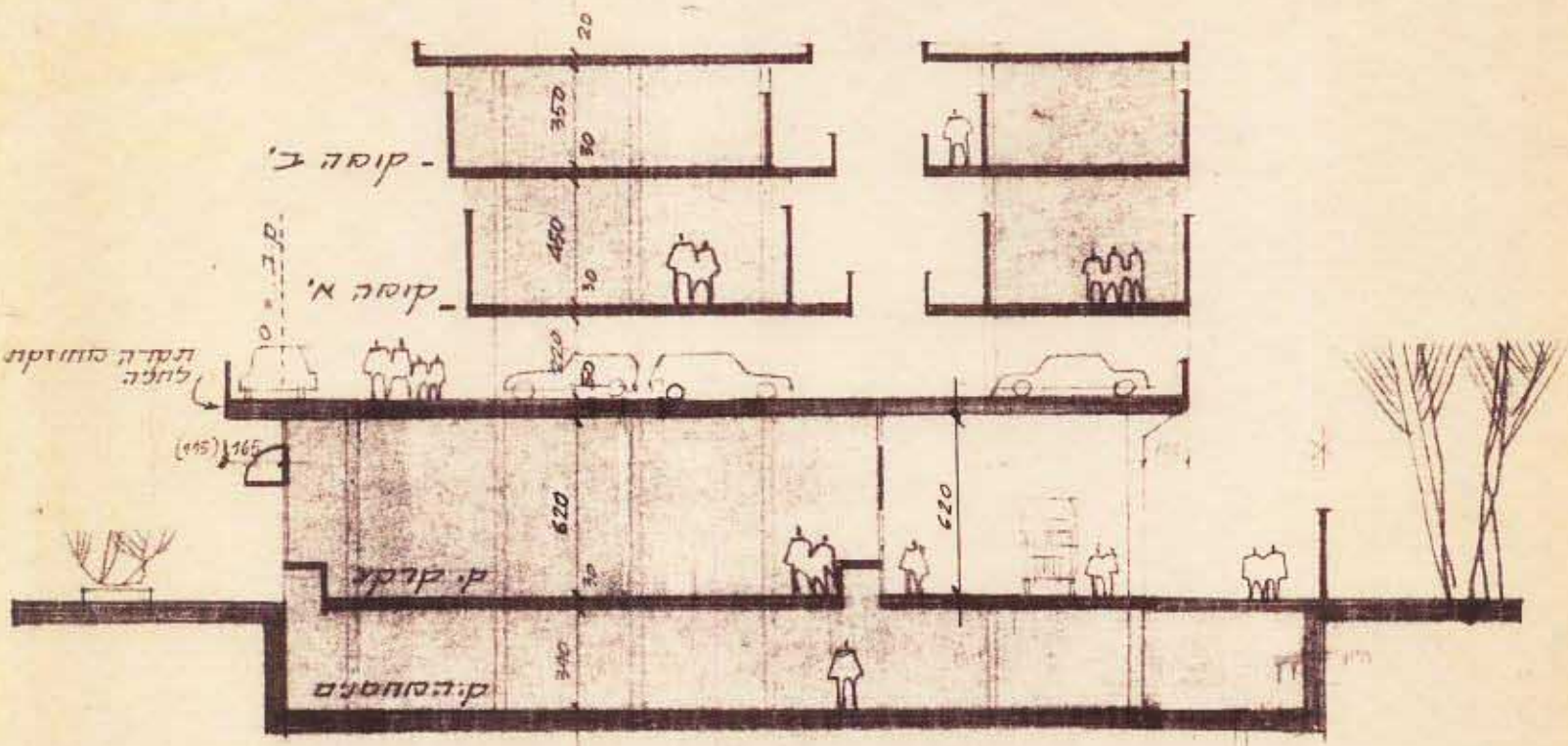
שנוי מס. 1 לשנת 1977 של תכנית מפורטת מס. 1871.

מחוז: תל אביב
 נפה: תל אביב-יפו
 עיר: תל אביב-יפו
 גוש: 7052
 חלקות: 51, 50, 49, 48, 142 (חלקות חדשות 283-289)
 שטח החלקות: 5938 ד'

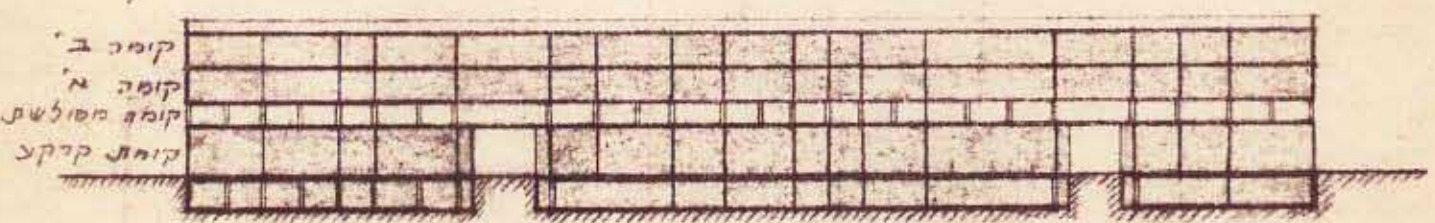
בעל הקרקע: פ.ל.ד. בע"מ - עיריית תל אביב-יפו

היוזם: פ.ל.ד. בע"מ
 המתכנן: קומאר אדריכלים ומתכנני ערים

צבי ברעם - חיים אלירן
 אדריכלים
 תל אביב-יפו
 401987 טל

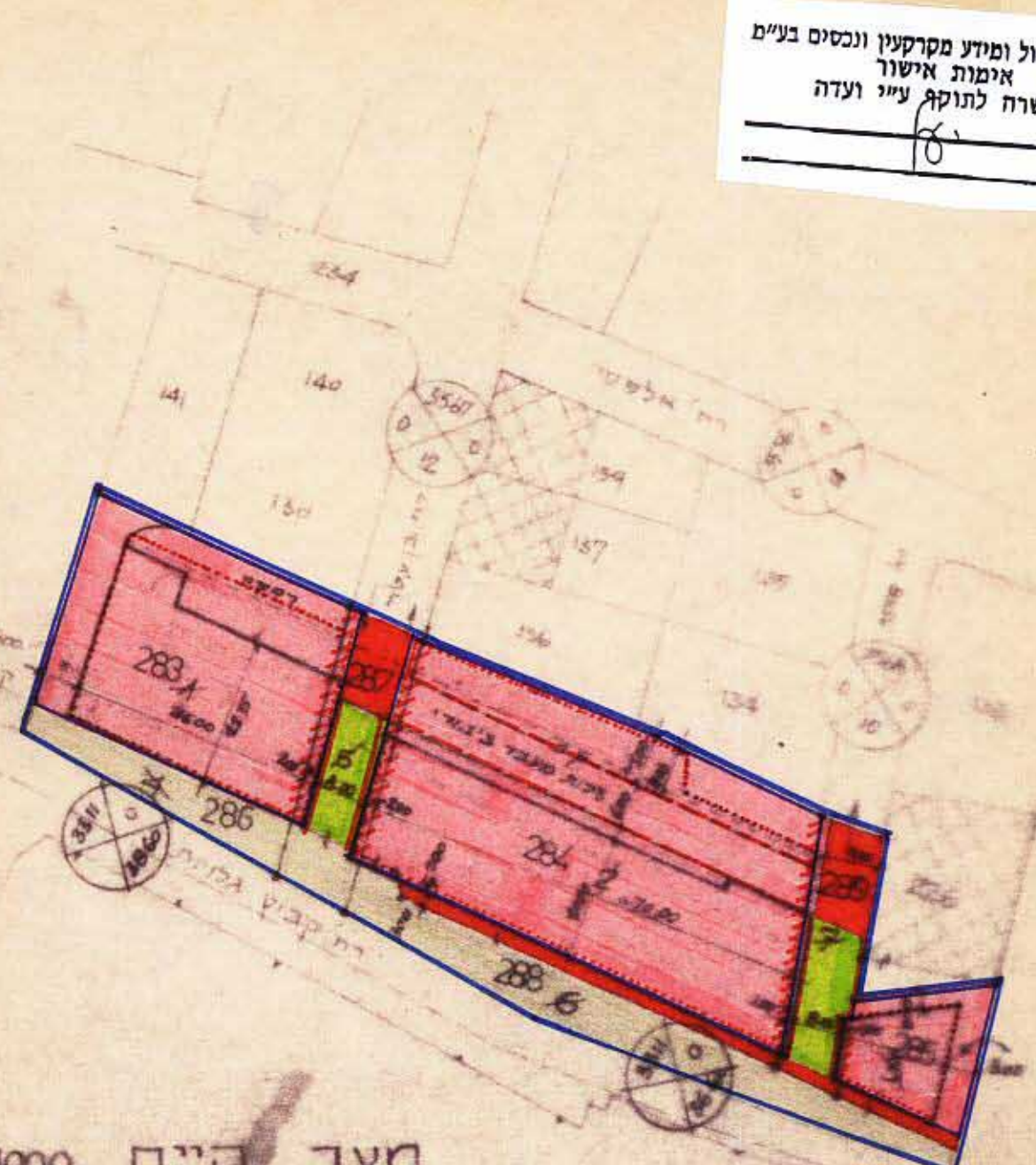
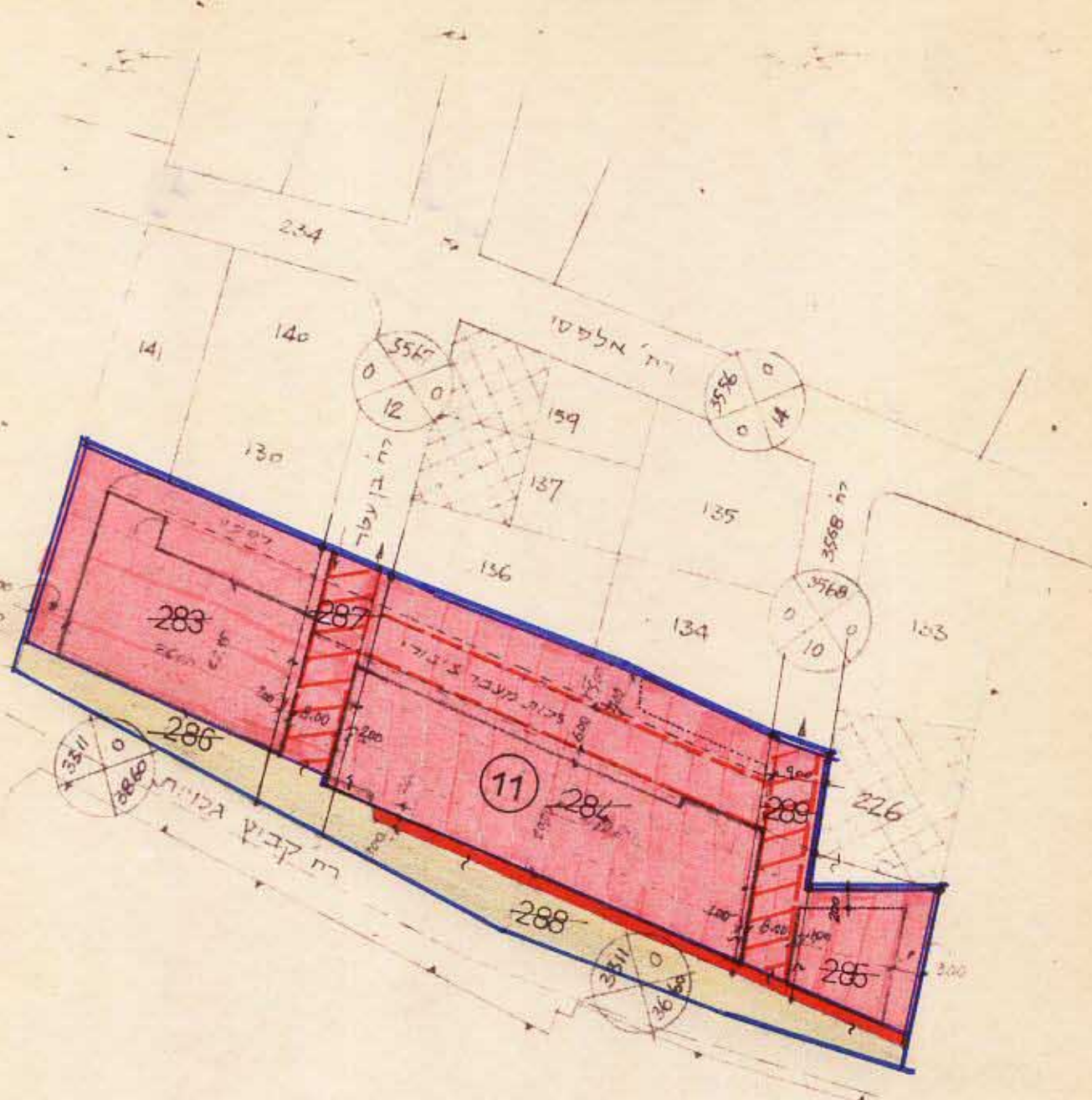


חזית א-א 1:250



חזית ב-ב 1:1000

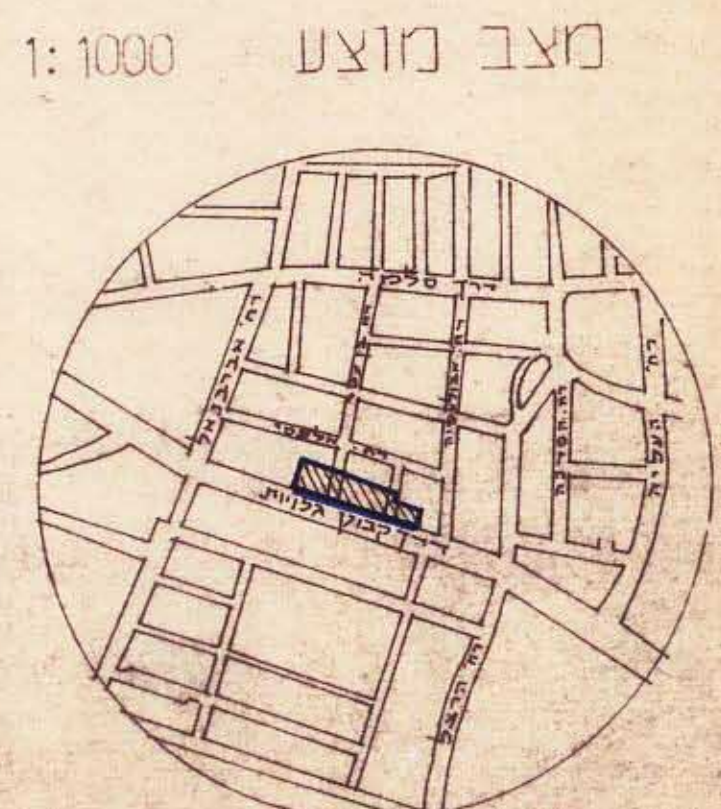
- גבול התכנית
- אזור מלאכה א'
- שביל להולכי רגל
- הרחבת דרך או דרך חדשה
- מבנים קיימים להריסה
- אתור בנין מוצע בקרקע
- אתור בנין מוצע בקומות
- אתור בנין מוצע במרתף
- דרך קיימת או מאושרת
- דרך/שביל מבוטל
- מעבר ציבורי דרך מאגרש חניה
- X
 מס' הדרך
- X
 קו בנין
- X
 רוחב הדרך
- רישום זיקת הנאה לטובת הצבור למעבר לכלי רכב ולהולכי רגל



מצב קיים 1:1000

גאודע-נהול ומודע מקרקעין ונטסים בע"מ
 אימות אישור
 אושרה לתוקף ע"י ועדה
 שם: _____
 חתימה: _____

שטח	מספר חלקות		שטחים בדינר
	ארעיים	שלמים	
4121	1	1	1386
	2	2	2396
	3	3	339
1817	4	4	236
	5	5	356
	6	6	947
	7	7	278
5938	סה"כ		



תאריך	המתכנן	בעל הקרקע	היוזם
26.3.76	קומאר COMAR	פ.ל.ד. בע"מ	פ.ל.ד. בע"מ
10.7.77		פ.ל.ד. בע"מ	פ.ל.ד. בע"מ

ועדה הממשלתית לתכנון ולבניה תל-אביב - יפו

שם התכנית: תכנית א' 1871

תאריך: 25.10.79

מס' תכנית: 1697

מס' חלקה: 133

מס' תוכנית: 133

מס' תוכנית: 133

מס' תוכנית: 133