SERIAL No 3314/47 מס סדורי

PLAN OF DETAILED SCHEME No. 196

תכנית מפורטת מס 196

MODIFICATION No 1 OF 1947 OF DETAILED TOWN PLANNING SCHEME No G

תקון מס 1 לשנת 1947 מתכנית בנין עיר מפורטת מס "G"

DISTRICT: LYDDA — מחוז לוד

TOWN: TEL-AVIV — עיר תל-אביב

BLOCK: 6110 — גוש 6110

PARCELS: 53/a, 57/a, 60/a — חלקות 53/a, 57/a, 60/a

PREPARED FOR: THE MUNICIPAL CORPORATION OF TEL-AVIV (HOUSING SCHEME of THE JEWISH EX ARMY OFFICERS ASSOCIATION)

הוכן עבור: עיריית תל-אביב (שכון אגודת הקציני)

SCALE 1:1250 קנה מדה



קנה מדה 1:2500



LEGEND — באורים

BOUNDARY OF SCHEME	גבול התכנית
NEW ROADS	דרכים חדשות
RESIDENTIAL ZONE II	איזור דירות II
PUBLIC OPEN SPACE	מגרש פתוח פרטי
BUILDING LINES	קוי בנין
MASTER PLAN ROAD	חפשר הדרך
BUILDING LINES	קוי בנין
WIDTH OF ROAD	רוחב הרחוב

סוגי שטחים PLOTS	מספר No.	השטח בר"מ AREA in M.D.	סך הכל TOTAL
מגרשים	1-8	259	2.072
-"-	9	250	250
-"-	10	273	273
-"-	11-34	260	23.440
-"-	35	520	520
בין הכל			26.555
מגרשים פתוחים PUBLIC OPEN SPACES	21	20	
	22	20	
	23	20	
	24	20	
	25	45	170
דרכים ROADS		4.714	
		4.792	9.506
סך הכל	34		36.231

AREAS DESIGNATED FOR: שטחים המיועדים ל:

PLOTS	73.3%	26.555	מגרשים
PRIVATE OPEN SPACES	1.5%	0.170	מגרשים פתוחים פרטיים
ROADS 2-6	14.8%	9.506	דרכים 2-6
ROAD 673	12.4%	4.792	673
TOTAL AREA OF SCHEME	100.0%	36.231	השטח הכולל של התכנית

SITUATION PLAN 1:10000 תרשים המקום

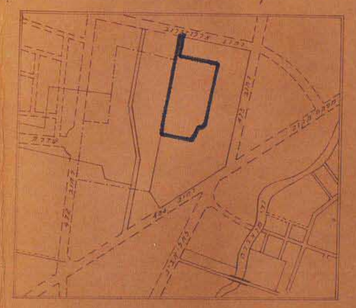

SIGNATURE OF OWNER חתימת בעל

TEL-AVIV 12.9.47 תל אביב

LICENSED SURVEYOR מודד בעל רשיון

נאמדע-ניהול ומידע מקרקעין ונכסים בע"מ
אימות אישור
אושרה לתוקף עפ"י ועדה
שם
חתימה

רקודת בנין ערים. 1936.
מס 196
1949 מרץ

הועדה המקומית לבנין ובנין ערים תל-אביב
LOCAL BUILDING AND TOWN PLANNING COMMISSION TEL-AVIV
תכנית בנין ערים מס 196
נתאשרה בישיבת הועדה 8.9.1947
T. P. Scheme No 196
Approved at the meeting of the Commission held on 8.9.1947
יושב ראש CHAIRMAN

חלוקה המלקות

מגרש PLOT	משטח בר"מ AREA IN M.D.	מגרש PLOT	משטח בר"מ AREA IN M.D.	מגרש PLOT	משטח בר"מ AREA IN M.D.

מגרש PLOT	משטח בר"מ AREA IN M.D.

אחוד מודדים מוסמכים בארץ ישראל