תסריט מס. א.פ. 673/78

מרחב תכנון מקומי של תל אביב-יפו
תסריט לתכנית מס. 1986-א

שנוי מס. 1 לשנת 1978 של תכנית מפורטת מס. 1450

מחוז : תל אביב
נפה : תל אביב יפו
עיר : תל אביב
גוש : 6625
חלקה : 454,(240)943 944 חלק(240)
מגרשים : 9,70
היוזם: גבריאל כדורי, גבריאל אריה
בעל הקרקע: זנקו ברוך
שטח התכנית: 3406 מ"ר
המתכנן: (א.פ. פיאסטרו ז"ל) אבידור-מרקו

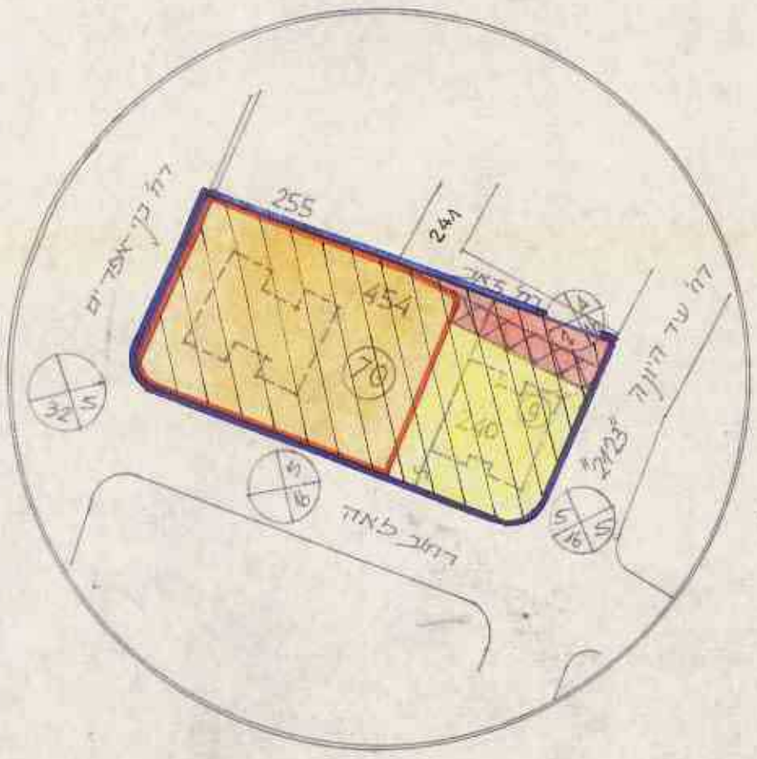

מצב ישן ק.מ. 1:1250
(לפי תכנית מס. 1450)

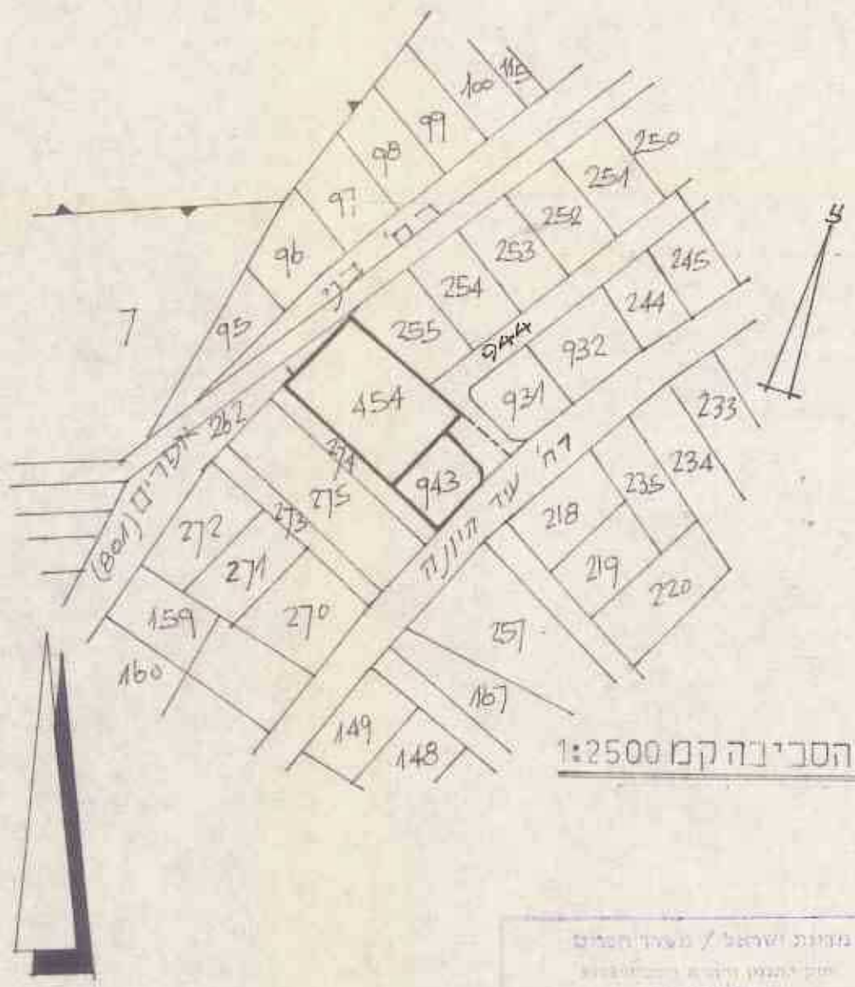

תרשים הסביבה קמ 1:2500

לוח שטחים-מצב קיים

חלקה	שטח במ"ר
454 (70)	2406
240 (9)	1000
סה"כ	3406

מקרא

- גבול התכנית
- אזור מגורים מיוחד
- אזור מגורים ג'
- הרחבת דרך
- דרך קיימת או מאושרת
- חניה בדרך צבורית
- שטח לפרצלציה
- מס. רחוב
- קווי בנין
- רוחב הרחוב

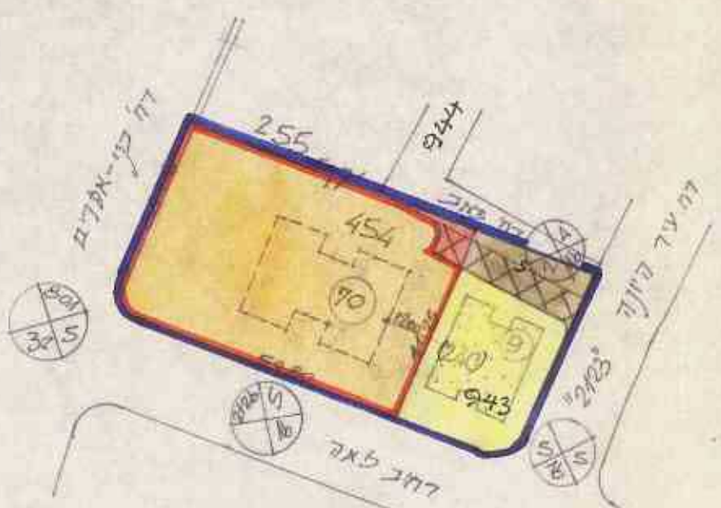

מצב חדש קמ. 1:1250

מדינת ישראל / משרד הפנים
מחוז תל אביב
מרחב תכנון מקומי תל אביב-יפו
תכנית מס' 1986(א)
132
6/5/82
782

חתימת המתכנן:
אבידור-מרקו
אדריכלות ועיצוב פנים
תל-אביב, שד' נורדאו 30
טל. 438976
תאריך 11.7.78

חתימת בעל הקרקע והיוזם:
כדורי
זנקו ברוך
אריה
תאריך: 11.7.78

הועדה המקומית לתכנון ולבניה תל-אביב-יפו
שם התכנית: תכנית מס' 1986
הומלצה למתן תוקף
תאריך
אושרה למתן תוקף ע"י הועדה המחוזית לתכנון ו
תאריך 6.5.82 (מוטבר א') 132
23.5.82

עיריית תל-אביב-יפו
מינהל הנדסה/תכנון ב.ש.
17-05-1982
נתקבל
רשמה

גאודיה-ניהול ופידע מקרקעין ונכסים בע"מ
אימות אישור
אושרה לתוקף ע"י ועדה
שם
חתימה

40 x 42