

מרחב תכנון מקומי תל אביב יפו

תשריט לתכנית מתאר מס' 2055 א'

שינוי מס' 1 לשנת 1986 של תכנית מס' 2055

מחוז : תל אביב

נפה : תל אביב יפו

עיר : תל אביב יפו

גוש : 7104

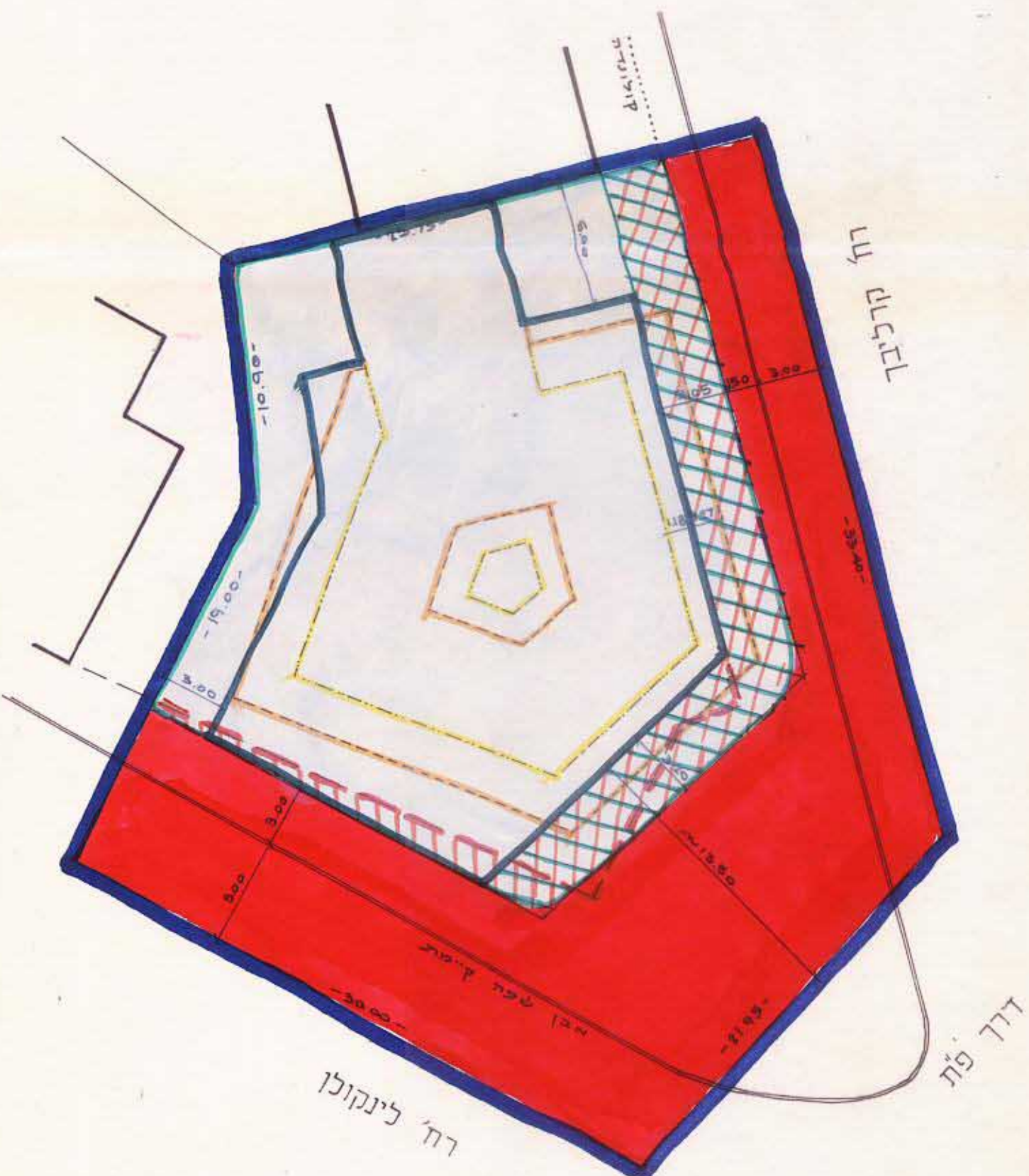
חלקה : 71

בעל הקרקע : מינדר בע"מ

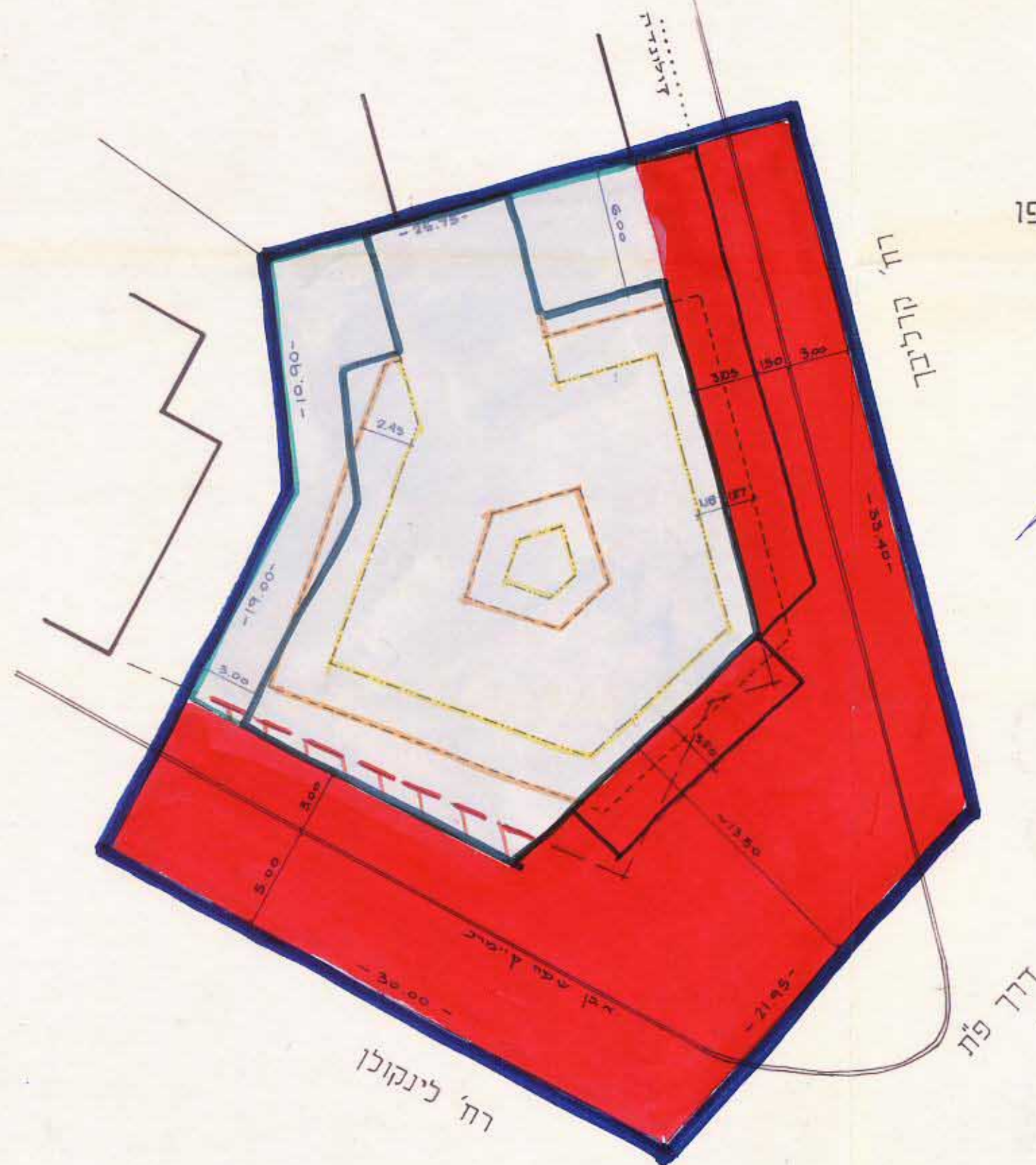
היוזם : הועדה המקומית לתכנון ולבניה ת"א יפו

המתכנן : רפופרט אדריכלים

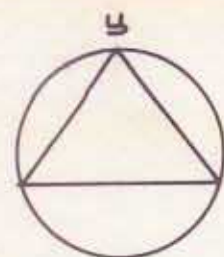
שטח התכנית : 1251 מ"ר



מצב חדש 1:250



מצב קיים 1:250



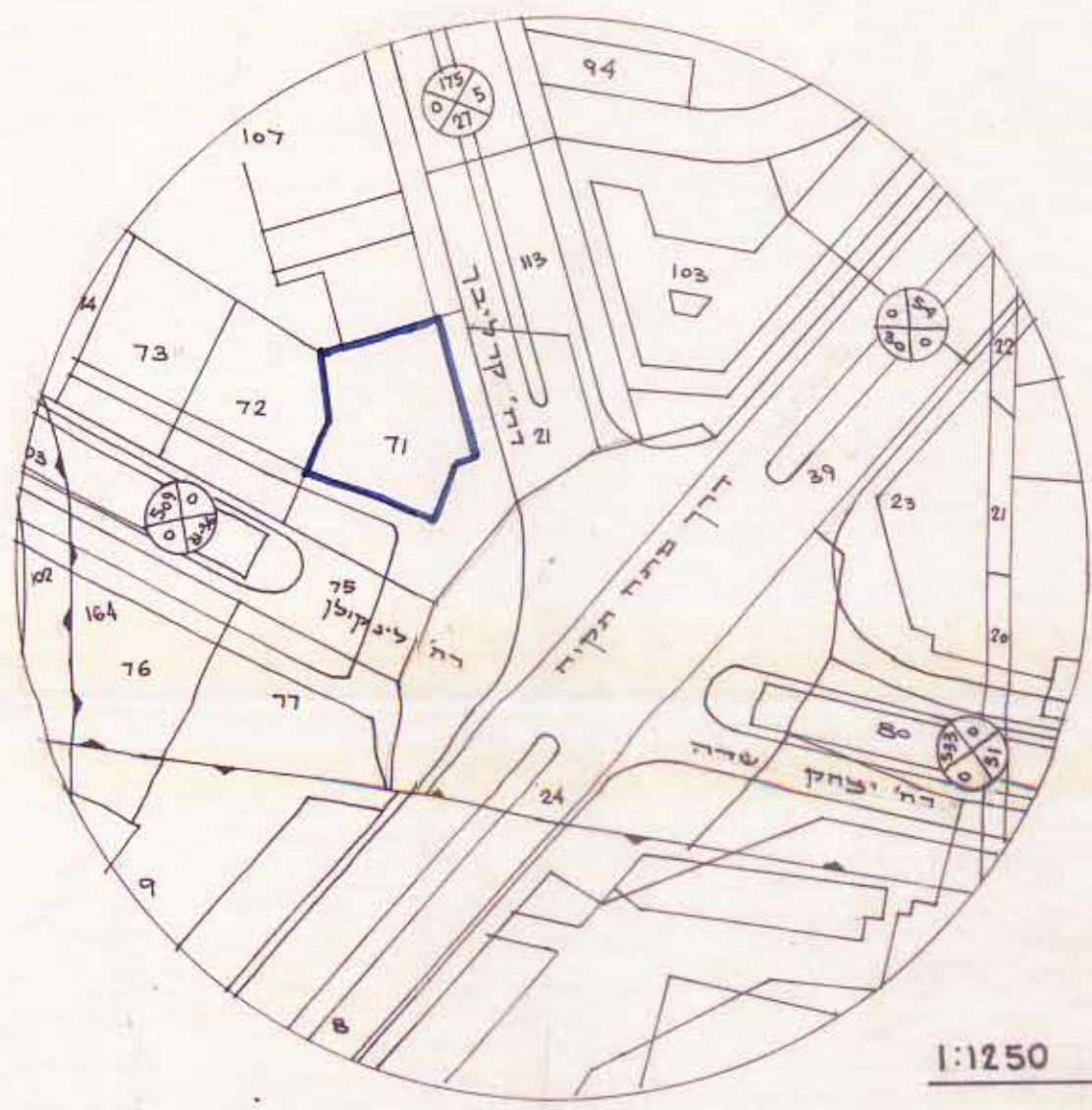
מקרא

- גבול התכנית
- גבול גוש
- גבול חקקה
- אזור מסחרי
- הרחבת דרכים קיימות
- דרכים קיימות או מאושרות לביטול
- שטח פרטי פתוח עם זיקת הנאה לציבור במפעל הרחוב
- מס' דרך
- קו בנין בחזית המגרש
- רוחב דרך
- קו רחוב כפי תב"ע 669
- איתור קומת מגדל עליונה
- איתור קומת מגדל תחתונה
- איתור קומת קרקע
- איתור מרתפי חניה

משרד התכנון והבניה / משרד הפנים
תוקף התכנון והבניה הטכנית 1988
מוח' תל אביב

מרחב תכנון מקומי מס' 2055 א'
תוכנית מתאר / מפורטת מס' 2055 א'
הועדה המקומית לתכנון ולבניה ת"א יפו
מיום 10.4.89
חלוקה לתת חלקה

מרדכי כהנא
יועץ ראש הועדה
23/9/79



תרשים סביבה 1:1250

בעל הקרקע **מינדר בע"מ**

היוזם

המתכנן

24.7.85

3

הועדה המקומית לתכנון ולבניה ת"א יפו

שם התכנית **תכנית מתאר מס' 2055 א'**

הנדסה לתוכנית

תאריך: 10.4.89

אשרה לתוכנית: 496

16.7.1989

משרד התכנון והבניה / משרד הפנים
10-07-1989