תסריט מס' בע/2198/79 א

מרחב תכנון מקומי תל אביב יפו

תסריט לתכנית מס' 2061 א'

שנוי מס' 1 לשנת 1980 של תכנית מפורטת מס' 301 א'

מחוז : תל-אביב
כפה : תל-אביב-יפו
עיר : תל-אביב-יפו
גוש : 6135
חלקות: 293 , 118-124, 128-131, 113.
בעל הקרקע : עירית תל-אביב-יפו ואחרים.
היוזם : הועדה המקומית לתכנון ולבניה ת"א-יפו.
המתכנן : " " " " " " "
שטח התכנית כ-8,5 ד'

1:1250

מצב חדש

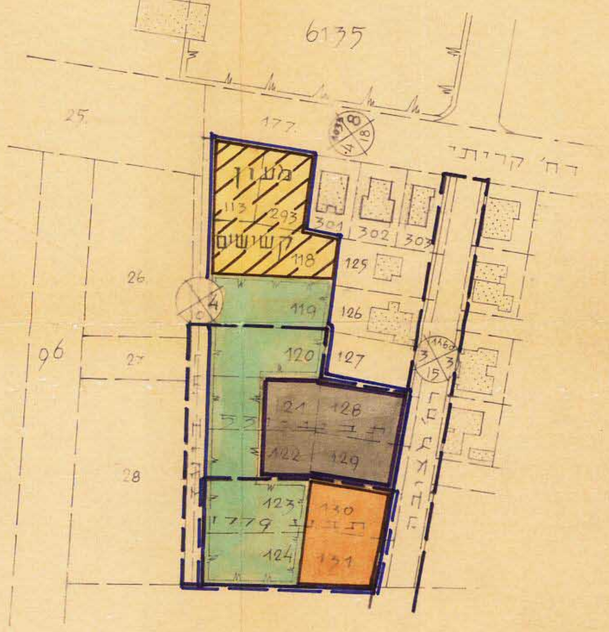

מצב קיים

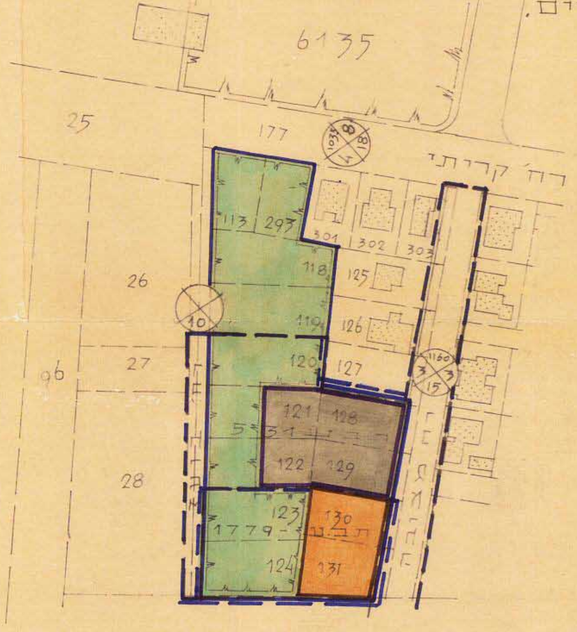

מקרא

- גבול שטח התכנון.
- גבול ומס' חלקה מקורית.
- שטח צבורי פתוח קיים.
- שטח קיים לבנינים צבורים.
- אזור מיוחד, מעון קשישים.
- אזור מסחר.
- גבול התכנית הכלולה

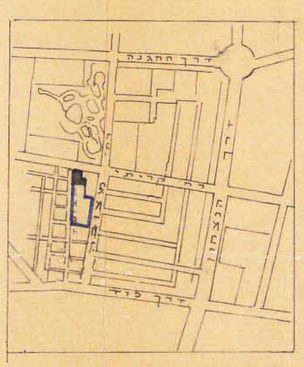

תרשים הסביבה 1:10.000

מדינת ישראל / משרד הפנים
חוק התכנון והבניה תשכ"ה-1965
מחוז תל-אביב
רחב תכנון מקומי תל אביב
אלמה מתאר/מפורטת מס' 2061 א'
הועדה המחוזית בישיבתה מס' 383
מס' 26.7.82 החליטה לתת תוקף
לתכנית.
מרדכי כהנא
יושב ראש הועדה
סגן מנהל בכלי התכנון
נבדק 15/10/82 תאריך 19.11.82

עירית תל-אביב-יפו
מחלקת ההנדסה / מח' משנה לתכנון ולבנין עריה
שם התכנית: תכנית מס' 2061 א'
מס' תסריט בע/2198/79 א' קנה-מידה: 1:1250
מרד: תיכנון: שירטט: ביקר:
מנהל מח' משנה: מהנדס העיר: תאריך: 12.10.82

הועדה המקומית לתכנון ולבניה תל-אביב - יפו
שם התכנית תכנית מס' 2061 א'
הומלצה לטתן תוקף (לאחר דיון בהתנגדויות)
תאריך: פרוטוקול: החלטה:
אושרה לטתן תוקף ע"י הועדה המחוזית לתכנון ולבניה
תאריך 26.7.82 יפיכה מס' 383
נח' בע. מהנדס העיר
יו"ר הועדה
תאריך 15.10.82

75 x 51