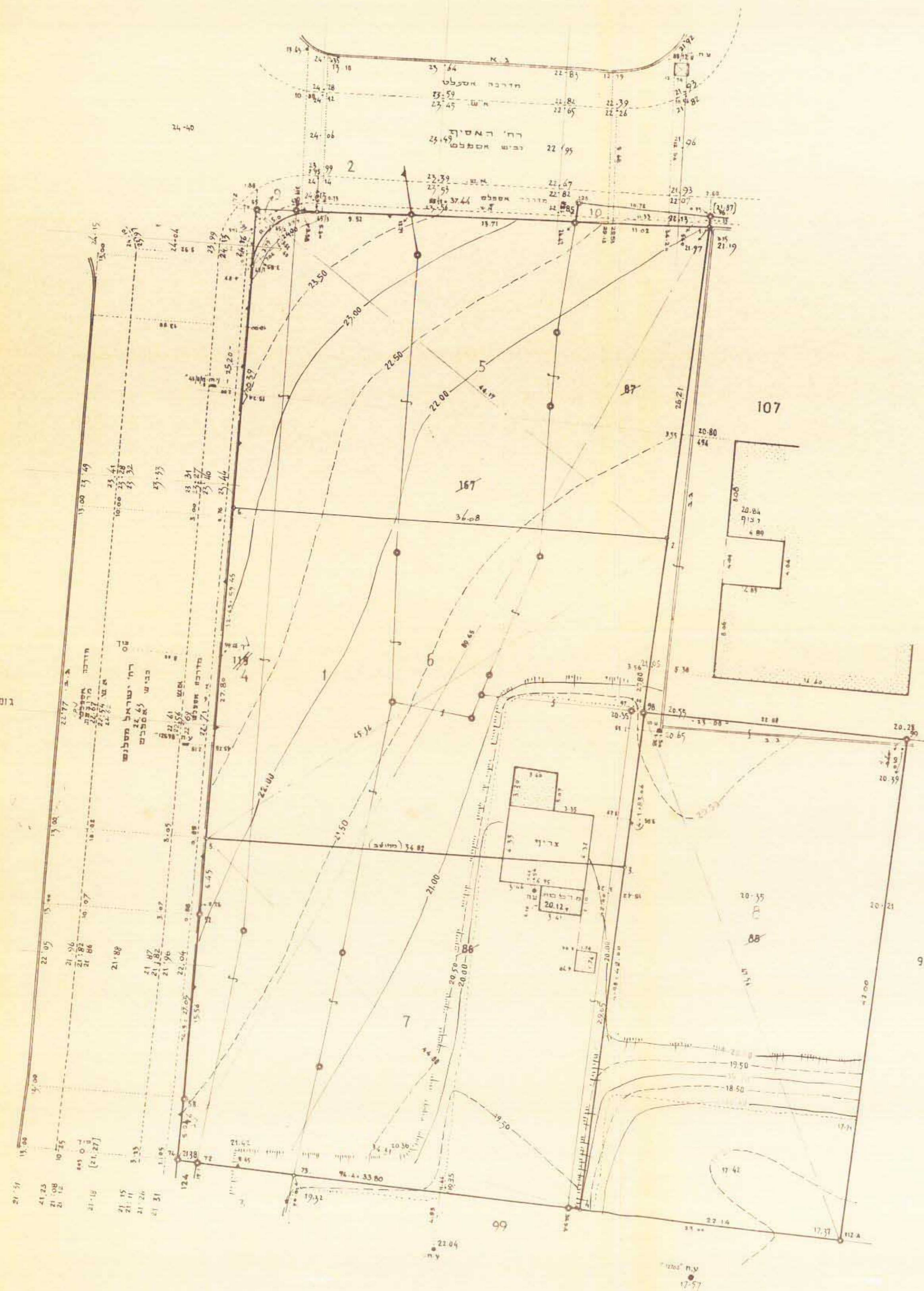


מפה טופוגרפית

תל אביב : תל אביב יפו
 מקום : תל אביב יפו
 גוש : 6981
 חלקות : 167, 85, 86, 87, 4, 1

הוכן בשביל: עיריית תל אביב יפו



1. אחוז

השטחים בדונמים	השטחים במטרים	אחוזים	מספר
0.785	1	1	1
0.262	4	4	4
0.418	167	167	167
0.966	85	85	85
0.880	86	86	86
0.468	87	87	87
3.821	(11)	(11)	(11)

2. חלוקה

השטחים בדונמים	השטחים במטרים	אחוזים	מספר
0.935	5	5	5
0.983	6	6	6
0.958	7	7	7
0.925	8	8	8
0.005	9	9	9
0.015	10	10	10
3.821	(11)	(11)	(11)

ד"ר

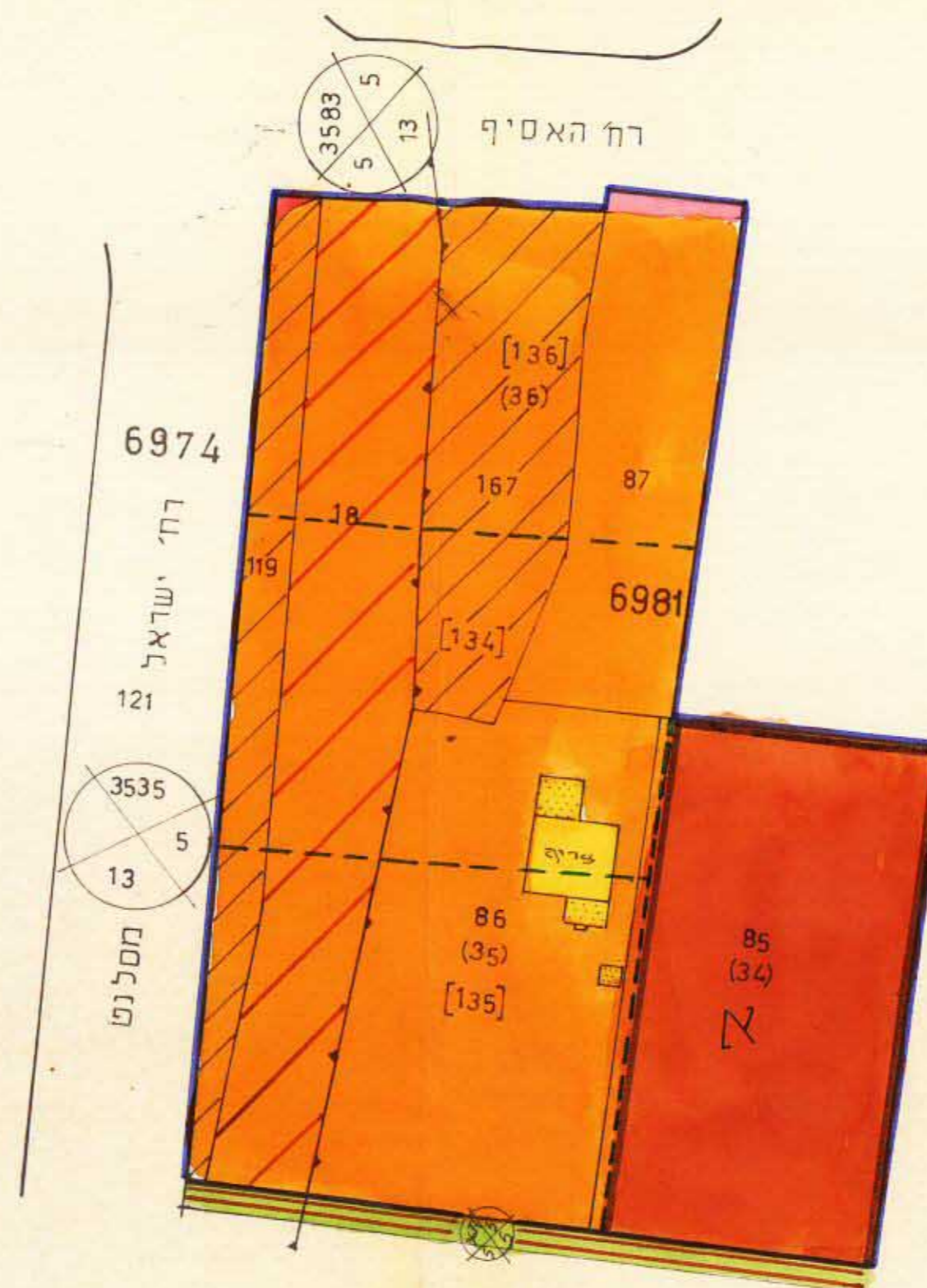
ד"ר

מלווה
ללא קוב מידה

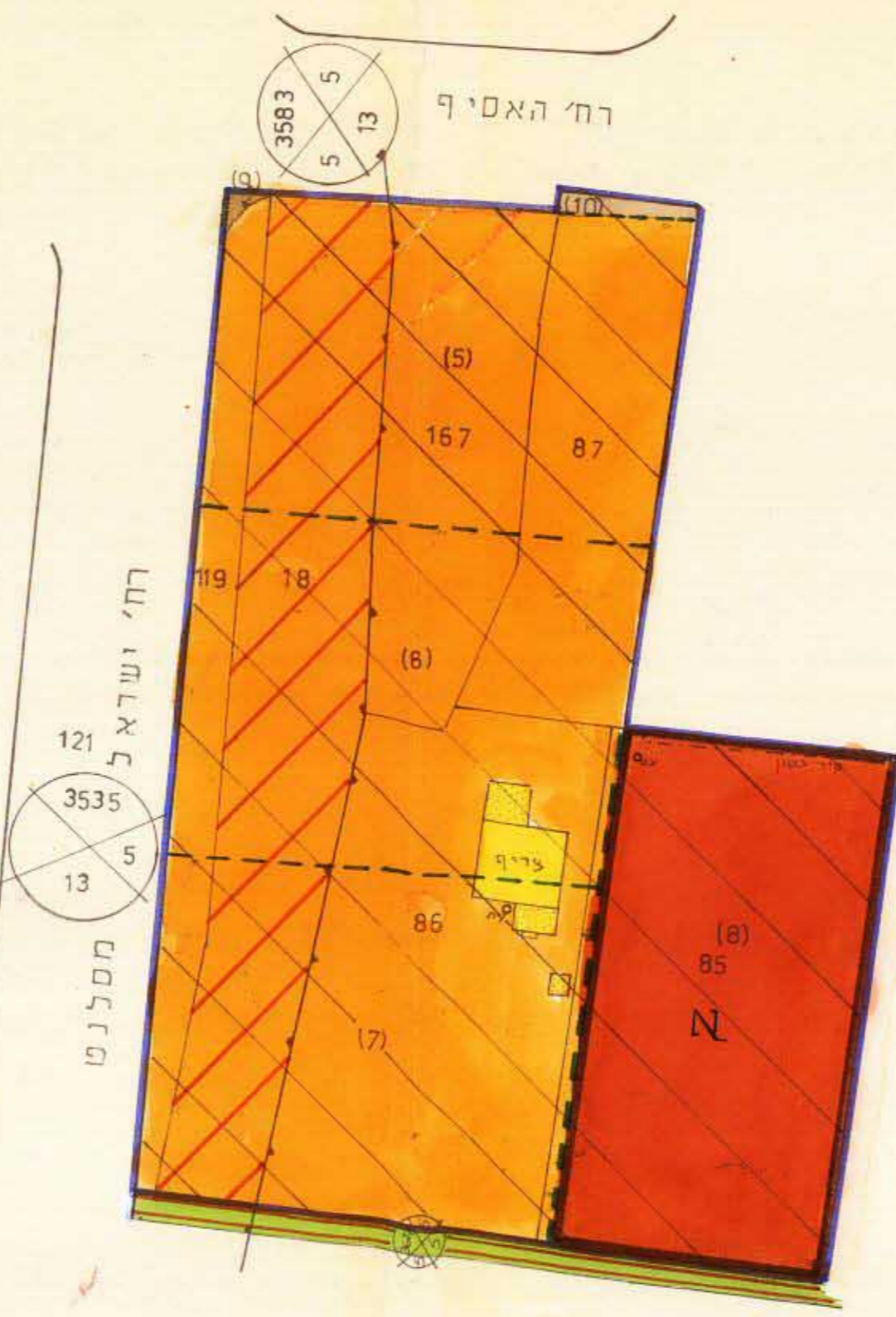
גוש 6974

קנה-מידה 1:250

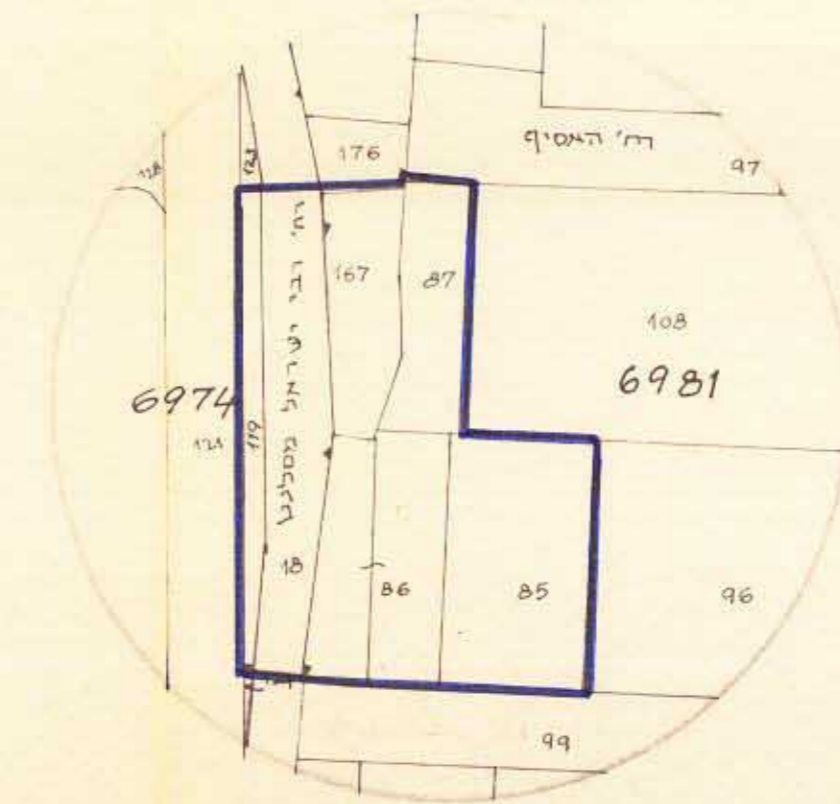
הגדרה
 החלקות 4, 1 (או שים) מבוססות על תכנית לצדדי ירושם
 מס' 87/ג.ב. של אישור מנהל אגף המודיע בתאריך
 1981 גוש 6981
 לפר
 הנדסר
 1 הגבולות ושטחי החלקות
 תפסת גוש ירושם מס' 6981
 1 הגבולות שאינם מתוארים הם בלתי ממויינים
 2 סימני גבול שאינם מתוארים הם ברזל זינד



מצב קיים קנה-מידה 1:500
 לפי תכנית מפורטת מס' 589 ולפי מפת הגוש.



מצב מוצעו קנה-מידה 1:500



גרשים הסביבה
 ק.מ. : 1:4250

יעוד שטחים

יעוד	שטח במ"ר
אזור מגורים	2,876
שטח לבנייה צבוע	0,925
דרכים	0,020
סה"כ	3,821

אחוז

השטחים בדונמים	השטחים במטרים	אחוזים	מספר
0.785	1	1	1
0.262	4	4	4
0.418	167	167	167
0.966	85	85	85
0.880	86	86	86
0.468	87	87	87
3.821	(11)	(11)	(11)

חלוקה

השטחים בדונמים	השטחים במטרים	אחוזים	מספר
0.935	5	5	5
0.983	6	6	6
0.958	7	7	7
0.925	8	8	8
0.005	9	9	9
0.015	10	10	10
3.821	(11)	(11)	(11)

בג"צ
 ד"ר
 ד"ר

אשראי בלש"ר התכנון המחוזי
 92.4.93
 15.6.93

מרחב תכנון מקומי תל אביב-יפו תשריט לתכנית מפורטת מס' 2473

אחוז וחלוקה חדשה ללא הסכמות הבעלים - על פי תכנית מפורטת מס' 589

מחוז : תל-אביב
 נפה : תל-אביב-יפו
 עיר : תל-אביב-יפו
 גוש : 6981 חלקות : 167, 87, 86, 85
 גוש : 6974 חלקות : 18 (חלק), 119

בעלי הקרקע : שונים
 היום : הועדה המקומית לתכנון ולבניה תל אביב-יפו המתכנן :
 שטח התכנית : 3,821 מ"ר
 קנה מידה : 1:500

מקרא :

- גבול התכנית
- גבול גוש
- גבול חלקה רשומה ומספרה
- גבול מגרש מוצע ומספרו
- אזור מגורים א'
- שטח לבנייה צבוע
- דרך לבטול
- שטח להשלמה
- מבנים להריסה
- דרך מוצעת
- דרך קיימת
- קו גבול
- דוחב
- שטח לאחוז וחלוקה חדשה

התיבות

הועדה המקומית לתכנון ולבניה תל-אביב-יפו
 שם התכנית : **תכנית מפורטת מס' 2473**
 מספר תוכנית : **42.2.93**
 מספר תוכנית : **15**
 תאריך : **15.6.93**

משרד המגורים ונחלת ישראל
 תל אביב-יפו
 אישור תכנית מס' 2473
 תאריך : **15.6.93**