

תכנית מוקדמת מס' 4
21.3.92

מרחב תכנון מקומי תל-אביב יפו
תכנית מס, ב.מ, 2527
"הגבעה היוונית"
חוק הליכי התכנון (הוראת שעה) התש"ן 1990
תכנית בניה למגורים

תשריט ק.מ, 1 : 500




מחוז: תל-אביב יפו
עיר: תל-אביב יפו
גושי: 7020
חלקה: 80
שטח: 16,702 מ"ר

היזם: הפטריארכיה היונית אורתודוכסית של ירושלים
הועדה המקומית לתכנון ובניה ת"א-יפו
גולדפן הולדינגס ישראל בע"מ
בעל הקרקע: הפטריארכיה היונית אורתודוכסית של ירושלים
המתכננים: אדרה ישראל ברלב, אלכס כהן, נינה ברלב
רח. המלכים 42 רמ"ש טל. 08-5400175

תאריך: 22 אפריל 1992
חתימות: היזם: בעל הקרקע: המתכננים:

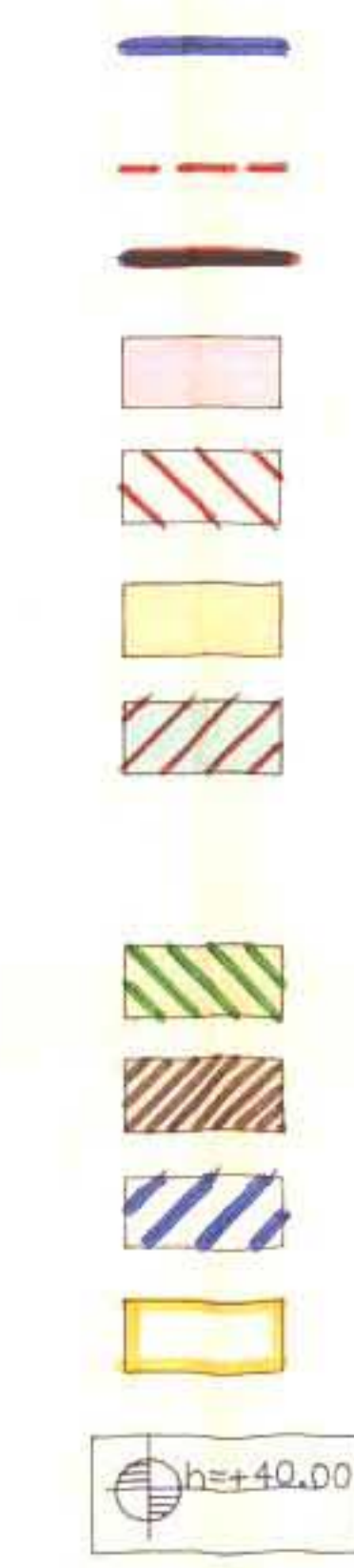


מקרא:
גבול החלקה
שטח פרטי פתוח
הריסה
דרך מוצעת והרחבת דרך
טיילת ודרך להולכי רגל



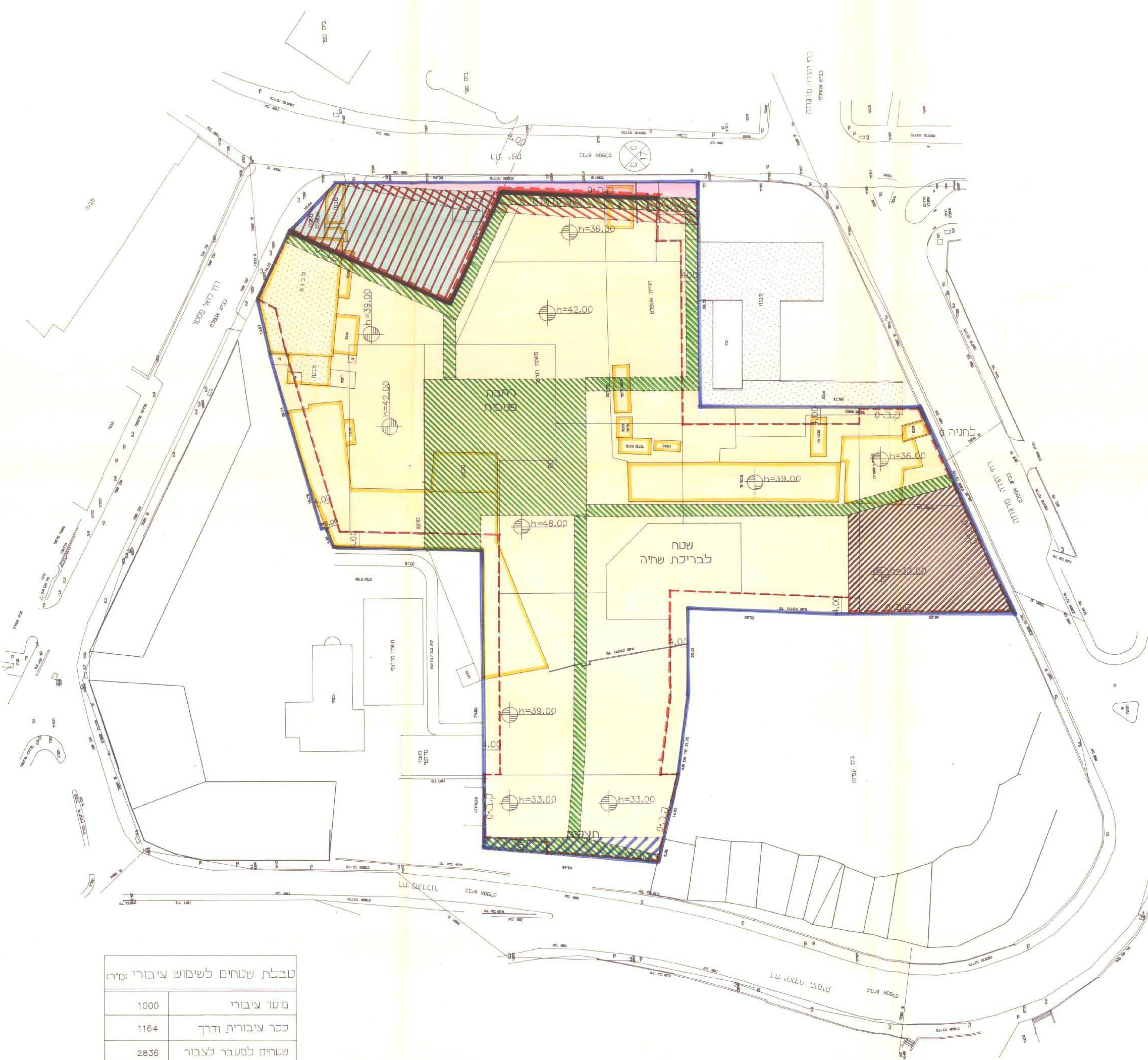
תכנית מצב קיים ק.מ, 1 : 1250

מקרא:
גבול התכנית
קו בנין
חזית מסחרית
דרך קיימת
דרך מבוטלת
אזור מגורים מיוחד
ככר צבורית
שטח פרטי
עם זכות מעבר לצבור
שטח למוסד ציבורי
טיילת מבוטלת
מבנה להריסה
מפלס גגות וקו תחומם



תכנית מצב מוצע ק.מ, 1 : 500

tabaneu.plt 22.4.92



טבלת שטחים לשמוש ציבורי ס"ה

1000	מוסד ציבורי
1164	ככר ציבורית ודרך
2836	שטחים למעבר לצבור
5000	ס"ה