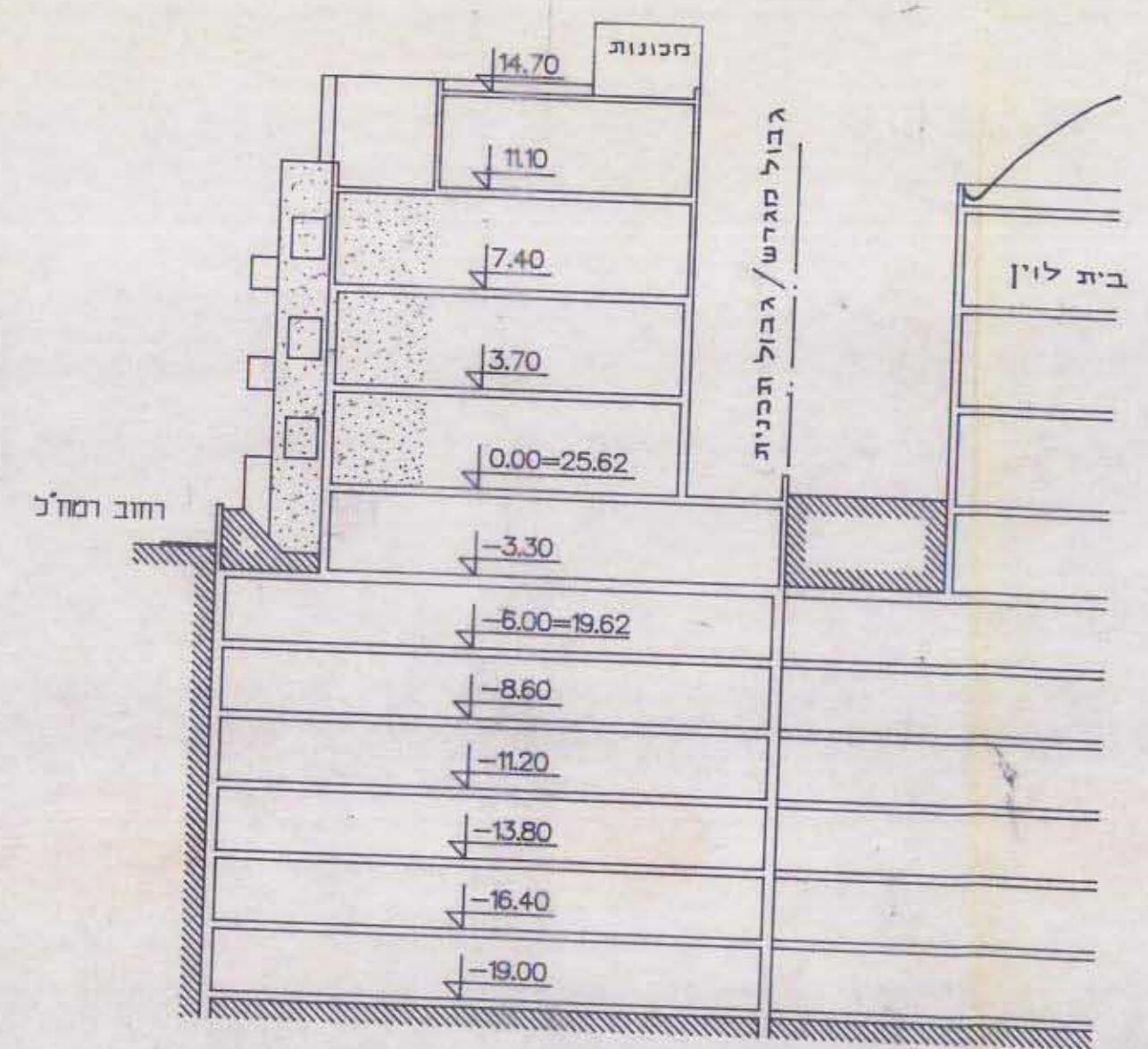
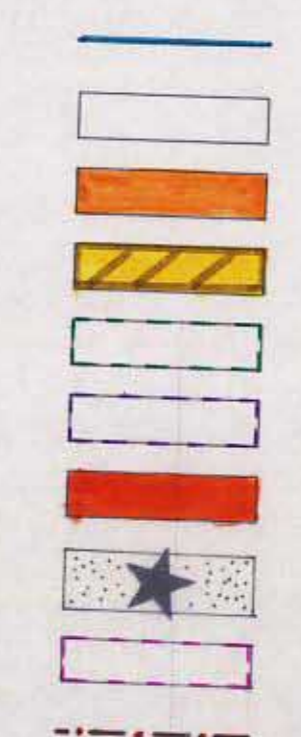
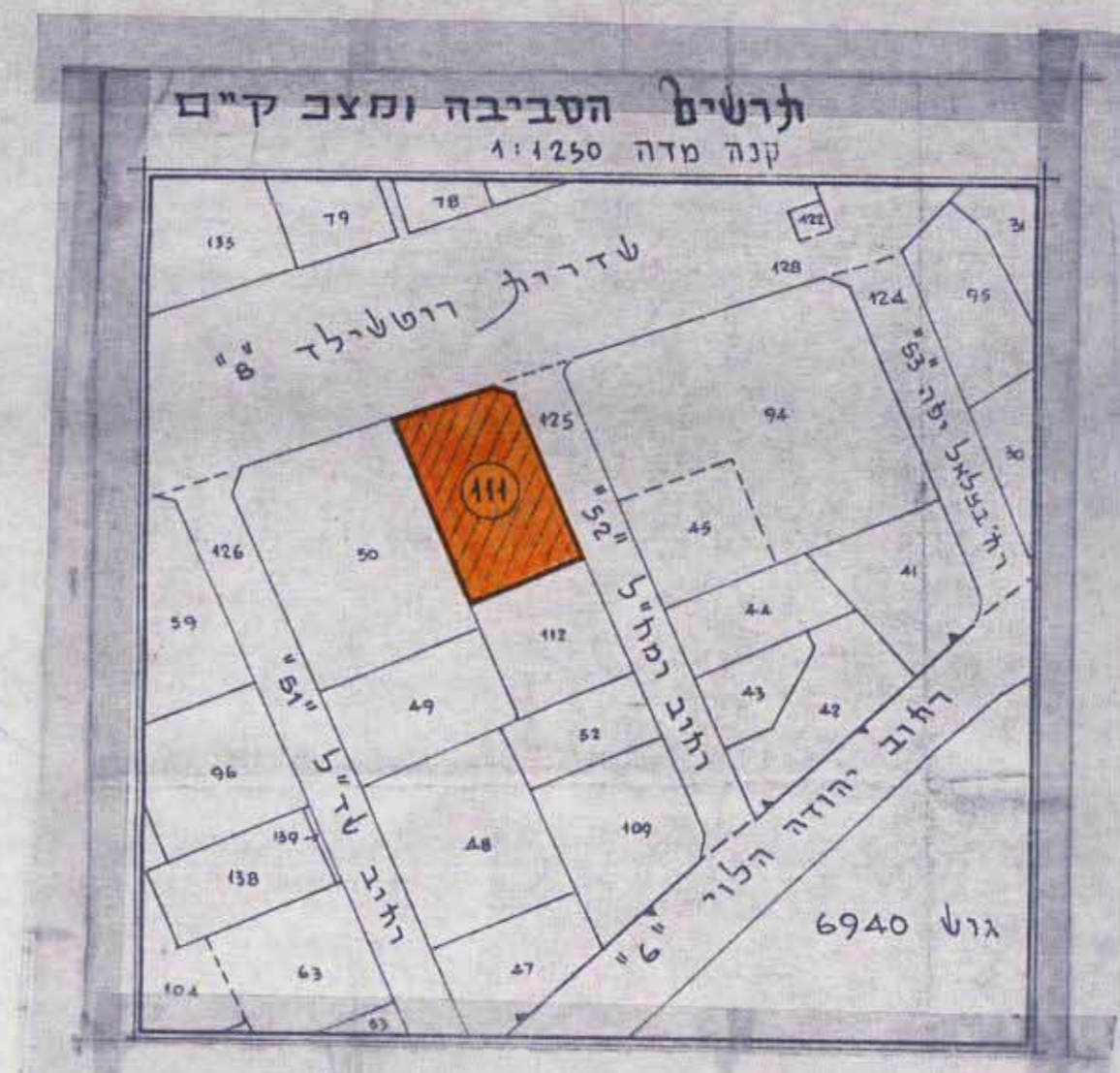
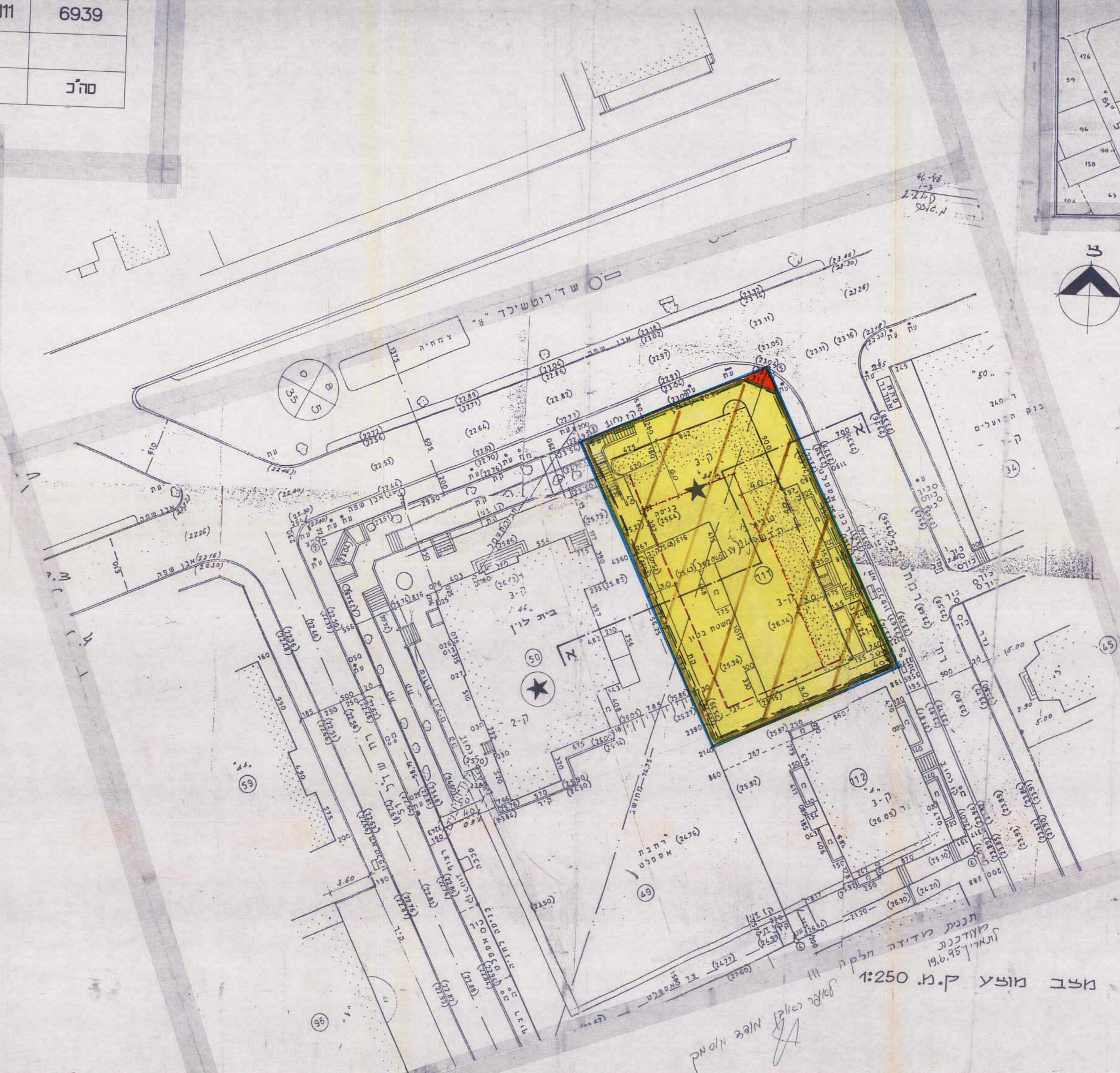


טבלת שטחים

מצב מוצע				מצב קיים		
שטח במ"ר	ייעוד	חלקה	גוש	שטח רשום במ"ר	ייעוד	חלקה
713.04	מגרש מיוחד	111	6939	716.52	מגורים	111
3.48	דרך חדשה	111/2 (זמני)	6939			
716.52				716.52		
						סה"כ



חוד א"א קמ. 1:250



- גבול התכנית
- גבול חלקה
- אזור דירות 1
- מגרש מיוחד
- קו בנין למרחפים
- קו בנין למתפ עכיון
- דרך חדשה
- מבנה לשימוש
- קו בנין לתוספת בניה
- קו גבול לקומה רבעית ותוספת בניה חדשה
- מספר הדרך
- קו בנין
- חוב רחוב

הוצעה המקומית לתכנון ולבניה
 מרחב תכנון מקומי תל-אביב - יפו
 חוק התכנון והבניה תשכ"ח - 1965
 אישור תכנית מס' 2619 לשנת 48
 התכנית מאושרת מכ סעיף 108 לחוק
 התל כיום
 מנהל אגף: סגן מנהל העיר
 האר"ר: 108

מרחב תכנון מקומי תל אביב-יפו
 תשריט לתכנית מתאר מס. 2619

מתחם עד' רושניכד 48 פינת רח' רמח"כ
 שניו מס. 9 לשנת 1993 לתכנון בנין עיר מס' 44
 תכנית מאוחדת לקביעת אזורים (תקון 1941)

משרד הפנים מחוז תל-אביב
 ויועץ תכנון והבניה תשכ"ח-1965
 אישור תכנית מס' 2619
 התכנית מאושרת מכ סעיף 108 לחוק
 סגן מנהל העיר
 חוק התכנון והבניה תשכ"ח-1965

- מחוז : תל אביב
- נפה : תל אביב-יפו
- עיר : תל אביב-יפו
- גוש : 6939
- חלקה : 111
- שטח התכנית : 716.52 מ"ר
- בעל הקרקע : א.צ.ב. השקעות בע"מ
- יוזם התכנית : הועדה המקומית לתכנון ולבניה תל אביב-יפו
- עורך התכנית : נוטם זאב אדריכל ומתכנן ערים

מקרא

- חתימת יוזם התכנית
- חתימת בעל הקרקע
- חתימת עורך התכנית
- חתימת הועדה המחוזית
- תאריך

נוטם זאב - אדריכל
 יפו 93 ת"א
 5445454

תכנית מודרנית חלקה 111
 קוודכנת
 (תאריך 19.6.95)
 מצב מוצע ק.מ. 1:250