

מס' תעודת ארץ מקרקעי ישראל

התעודה המוקדמת לתוכנית
 מרחב רמת השרון
 דנה בתוכנית מתאר מספרת מס' 10
 והסכמה להקמת 2 מוסדות
 בשיטת מס' 2410.03
 תעודת ארץ מקרקעי ישראל
 מס' 7-10-2003
 מרחב רמת השרון











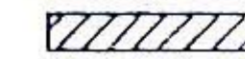







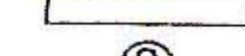














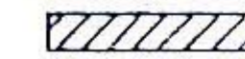







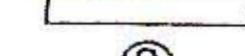



מרחב תכנון מקומי רמת-השרון

תשריט מצורף לתכנית מספר רש/כו"ק 1004
 שינוי מספר לתכנית מתאר מס' רש/210 א

עקרון 2410.03
 10-10-2003
 ה-7-10-2003

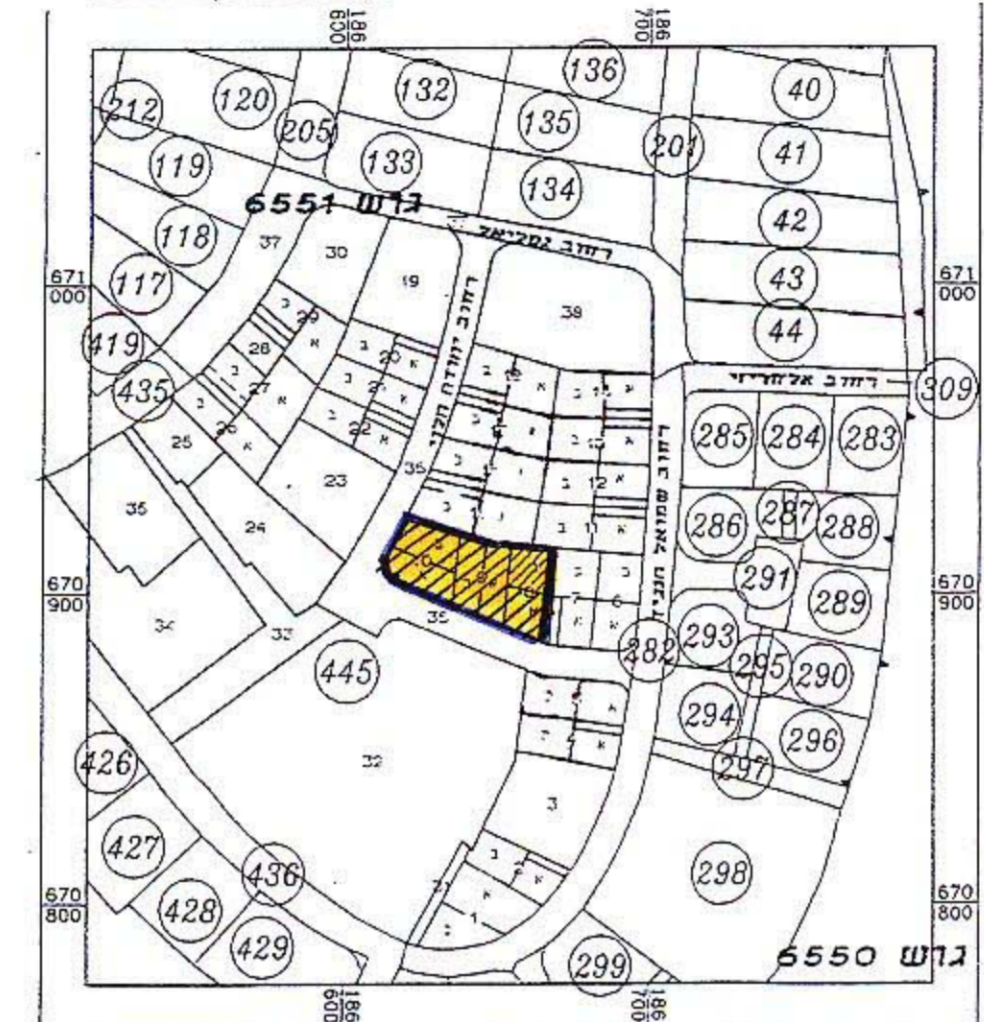
- מחוז : תל-אביב
- נפה : תל-אביב -- יפו
- מועצה : רמת השרון
- גוש : 6551
- חלקות : 8 א' 9 ב' 10 ג' 11 ד'
- שטח התכנית : 1361 דמ
- בעלי הקרקע : מ"מ 2410.03
- יזום התכנית : אד"ג קדיבי דני סימן טוב דבוש דוד
- עורך התכנית : אד"ר מאיר שלסקי

מקרא :

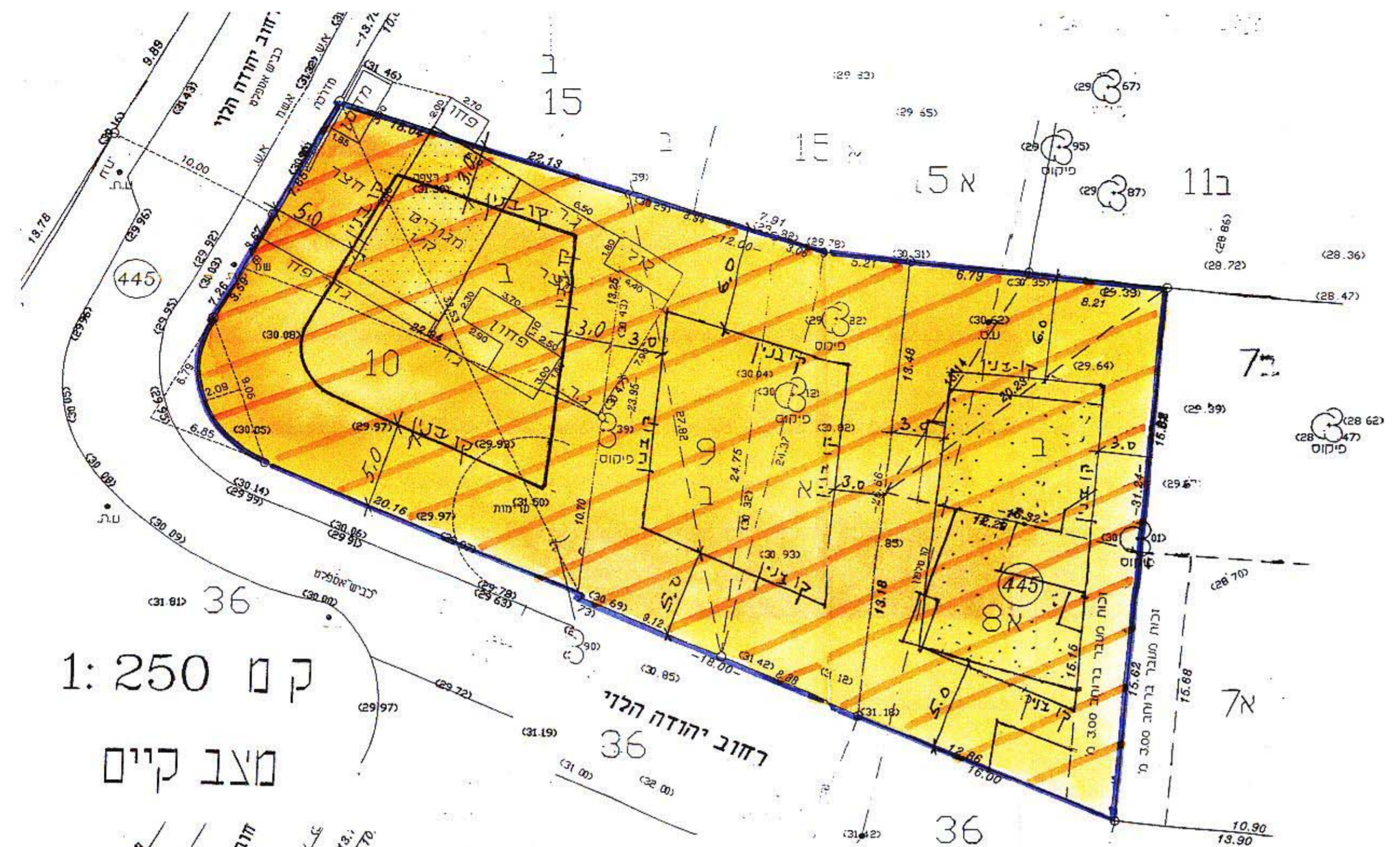
-  גבול התכנית
-  אזור מגורים א
-  אזור מגורים א 1
-  אזור מגורים א מיוחד
-  אזור מגורים ב
-  אזור מגורים ב 1
-  אזור מגורים ב מיוחד
-  אזור מגורים ג
-  אזור מגורים מיוחד
-  מגרש חניות
-  מבנה להריסה
-  גבול חלקה ישן
-  גבול חלקה חדש
-  אזור חקלאי
-  אזור מלונאות ונופש
-  חניה ציבורית קיימת
-  חניה ציבורית מוצעת
-  שטח לא כלול בתכנית
-  בית קברות קיים
-  בית קברות מוצע
-  תחום גבול עירוני
-  מגרש מיוחד לאגני חימצון ומזבלה עירונית-קיים
-  מגרש מיוחד לאגני חימצון מוצע
-  שטח לבניני צבור קיים
-  שטח לבניני צבור מוצע
-  שטח ציבורי מתוח קיים
-  שטח ציבורי מתוח מוצע
-  שטח פרטי מתוח
-  דרך קיימת
-  דרך מוצעת
-  דרך מבוטלת
-  אזור תעשייה
-  אזור מסחרי
-  אזור מסחרי א'
-  מגרש מסחרי
-  שטח לחלוקה מחדש
-  שטח להשולמה
-  רחוב משולב
-  שביל להולכי רגל
-  שטח לשרותי רכב
-  שרותים הנדסיים קיימים
-  שרותים הנדסיים מוצעים
-  מספר חלקה
-  קו בנין
-  רחוב דרך

תח. מטר	שטח דמ	מבט שטח
8 א	0.220	
8 ב	0.219	
9 א	0.214	
9 ב	0.214	
10 א	0.247	
10 ב	0.247	
סה	1361	

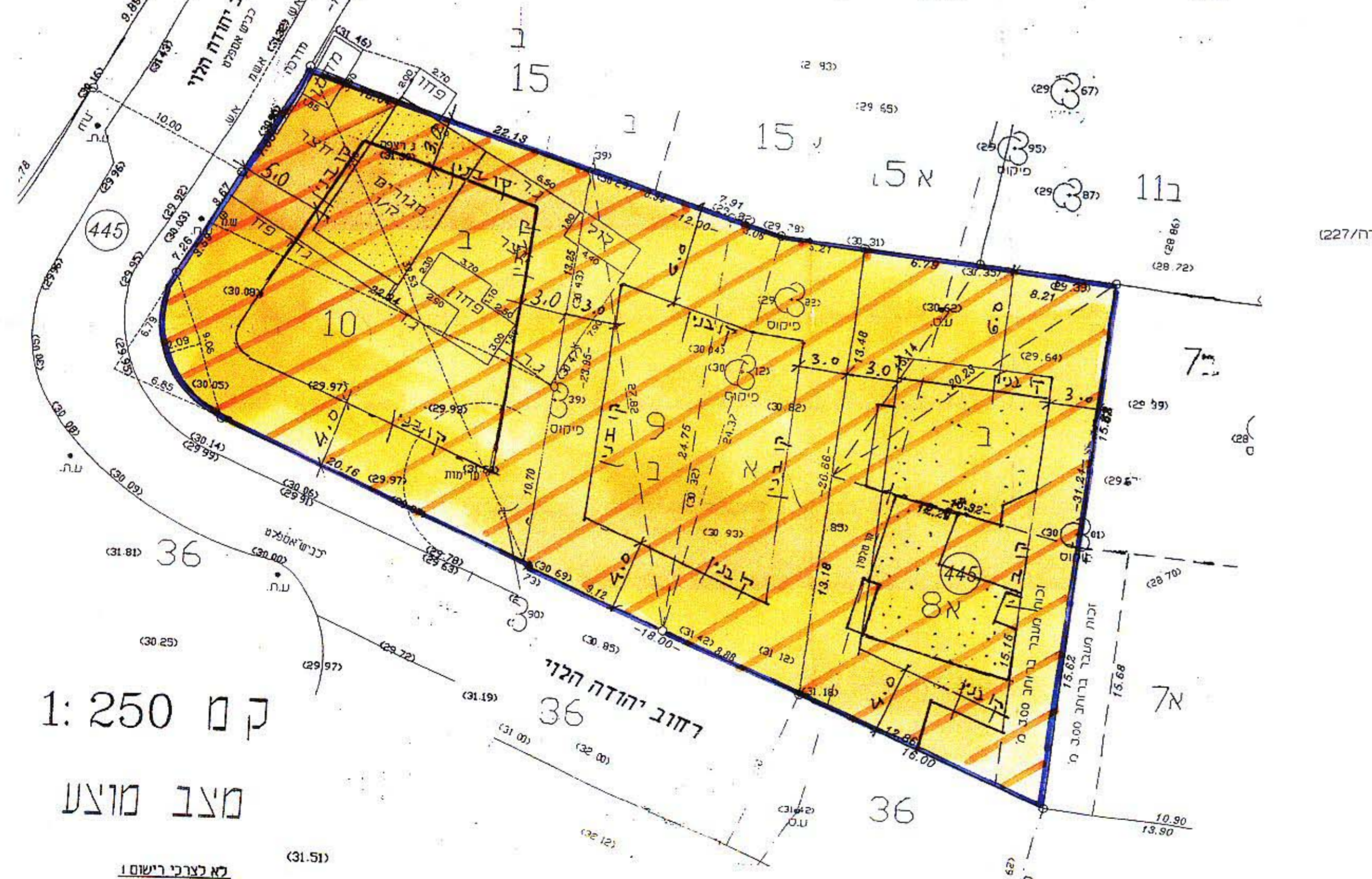
תרחיש סביבה
 קנה מידה : 1:2500



הערות
 1. התכנית מבוססת על תב"ע מס' רש/ב/מ/10.
 ועל תכנית החלוקה שביצעת.
 2. התכנית קשורה לרשת הקואורדינטות הארצית: רח/222, רח/224, רח/226, רח/227.
 3. הגבהים קשורים לגובה 61 שגובהו נחשב +34.978



קמ 1:250
 מצב קיים



קמ 1:250
 מצב מוצע