

מרחבתכנון מקומי הרצל ה

תרשיט מצורף לתכנית מס' 1013

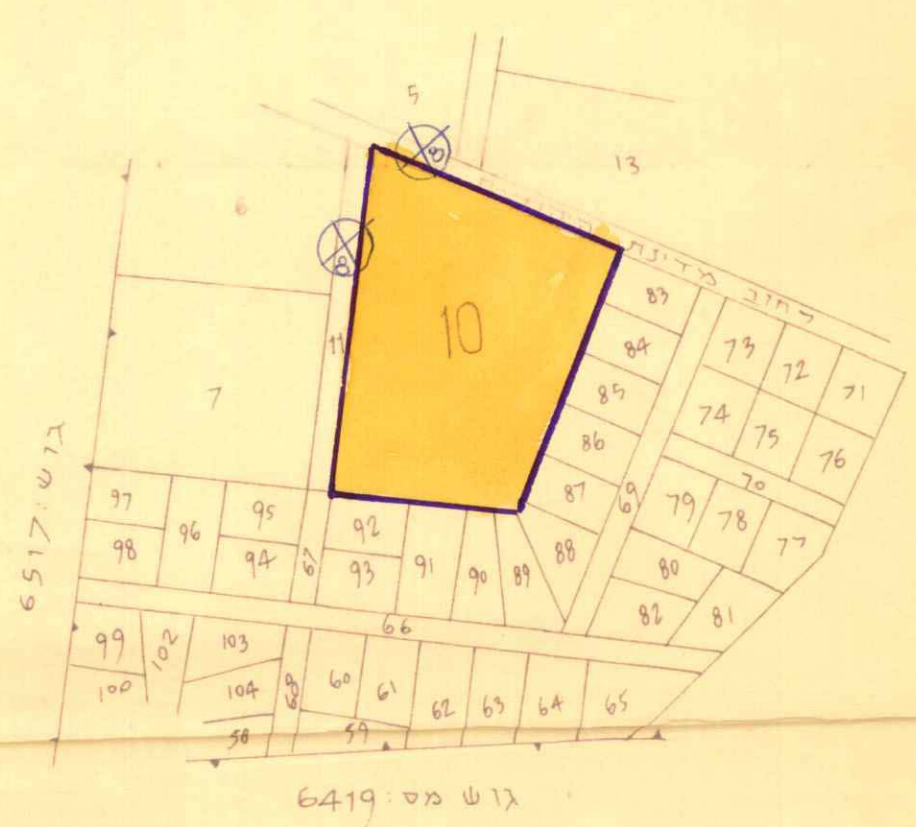
שנוי מס' 57 לתכנית מתאר מספר 253 א'

מחוז: תל-אביב
 נפה: תל-אביב-יפו
 מקום: הרצל-יה
 גוש: 6518 חלקה 10

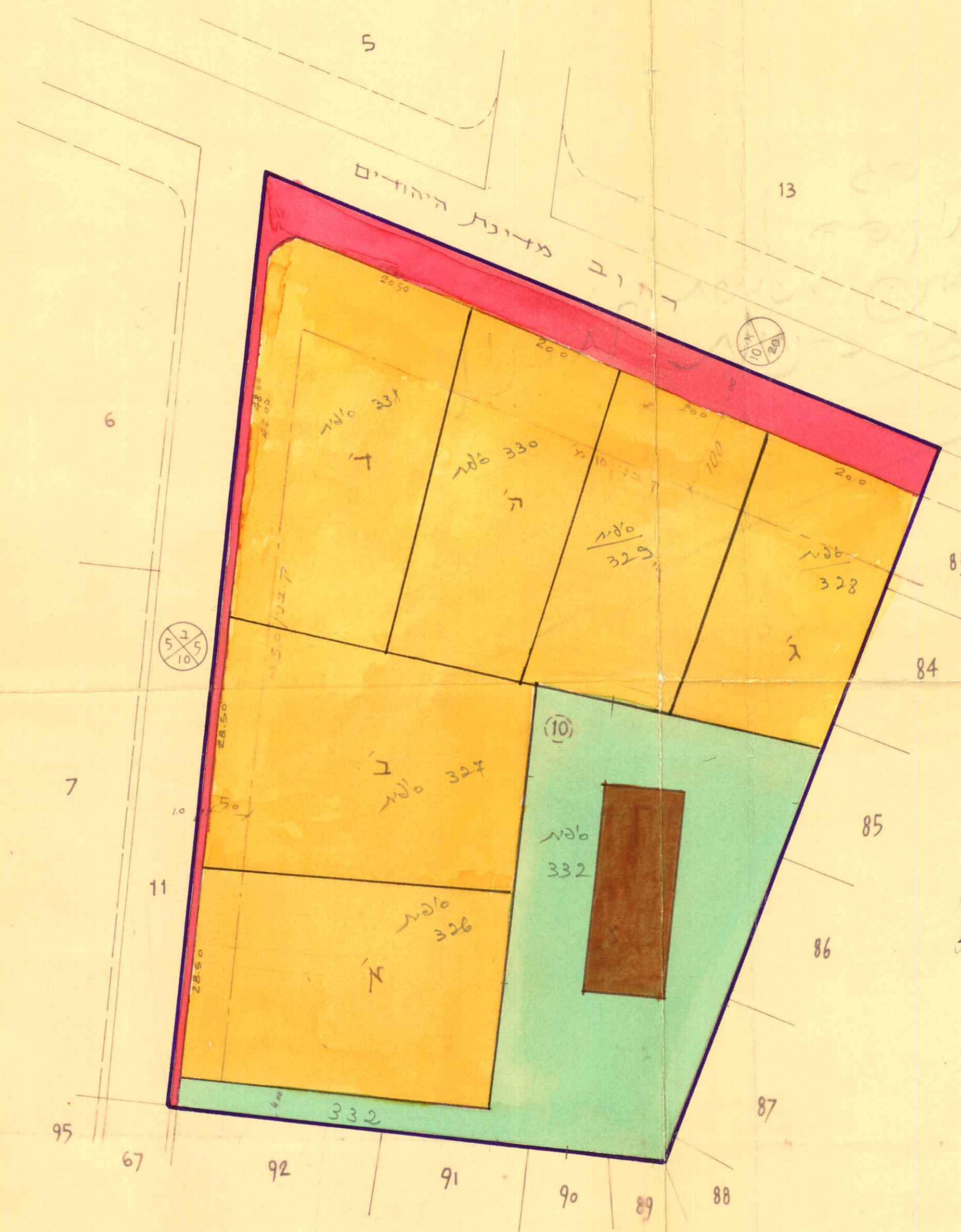
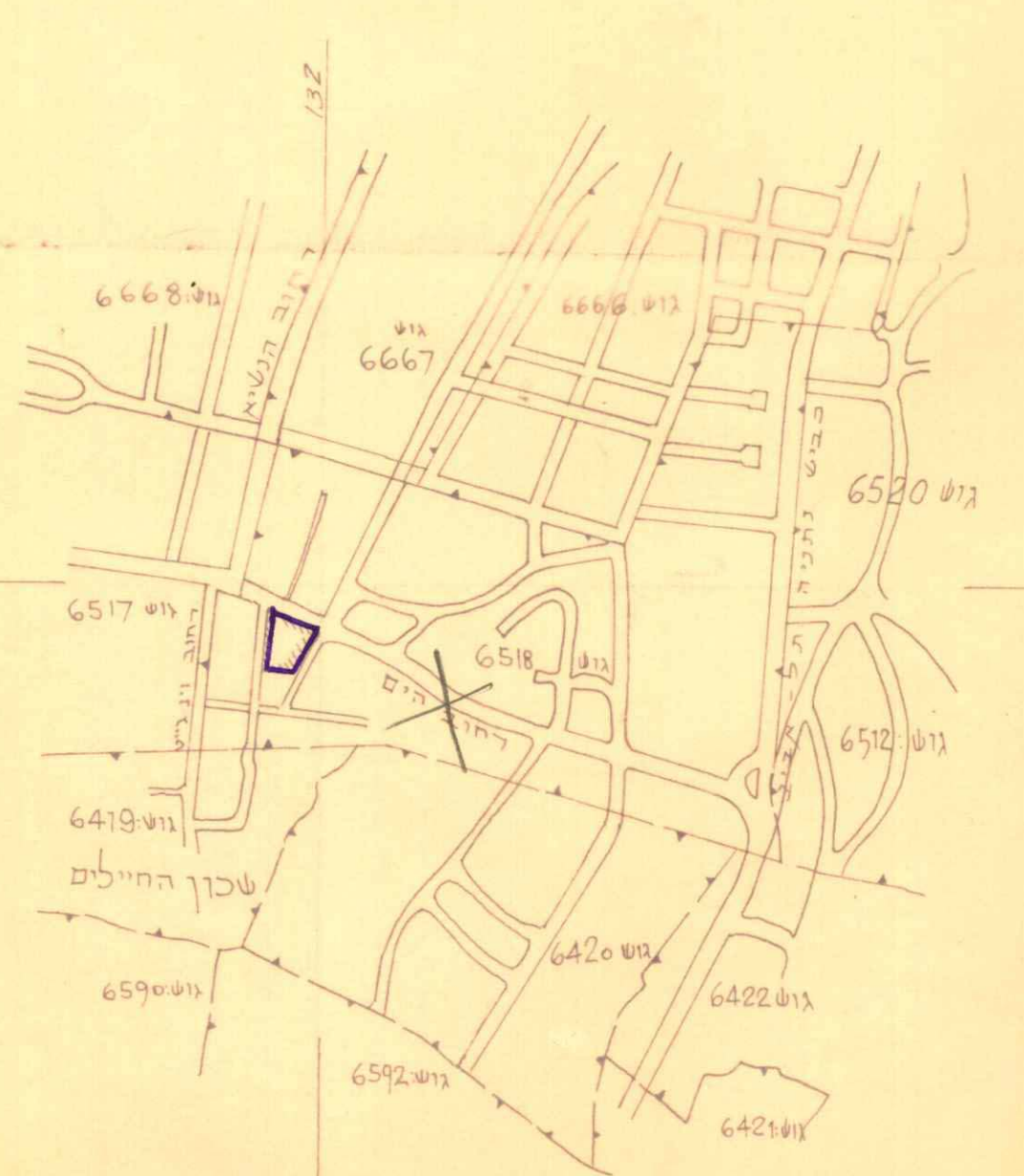
בעל הקרקע: מר ליבנט ושות' ע"י עוד מילמן דב עד כוטיילד 2 ת"א
 עוד מילמן דב עד כוטיילד 2 ת"א
 היזם:
 מחבר התכנית: ד"ר מנה"ם מודד מוסמך רח' שלומציון המלכה 30 ת"א

קמ 1:500

תרשים המקום קמ 1:2500



תרשים העיביה קמ 1:10000



לוח אטוחים:	השטח	השטח
א	1.065	1.065
ב	1.065	1.065
ג	0.750	0.750
ד	1.065	1.065
ה	0.750	0.750
ו	0.750	0.750
ז	1.595	1.595
ח	0.640	0.640
ט	7.680	7.680 (10)

- מקרא:**
- גבול ת.ב.ל. משולט
 - דרך קיימת
 - דרך חדשה
 - הרחבת דרך
 - מספר הדרך
 - רוחב הדרך
 - רוחב הדרך
 - שטח אזור מגורים א' מוגבל
 - שטח צבורי פתוח ובנין צבורי
 - גבולות חלוקה לשומה
 - גבולות חלוקה מוצעת

הערה:
 בשטחים מקורבים עם עליה
 חבונת לכפרי דיטום עלולים
 להשתנות קלות

נוכח חוק פיקס פוסטלוגי גמ 125
 זכר 20-8-71

הועדה המקומית לתכנון ובינוי ערים
 תכנית מס' 1013
 תוכנית בוני ערים
 חברה 5
 התכנית הומלצת על ידי
 שירות משנה מס' 47
 שירות משנה מס' 25.6.70
 התכנית מוקמת ב...

הועדה המקומית לתכנון ובינוי ערים
 תכנית מס' 1013
 תכנית בוני ערים
 חברה 5
 התכנית הומלצת על ידי
 שירות משנה מס' 29
 שירות משנה מס' 30.10.68
 התכנית מוקמת ב...

משרד הפנים
 חוק התכנון והבינה תשכ"ה-1965
 מחוז ת"א
 מרחב תכנון מקומי הרצל-יה
 תכנית מס' 1013
 הועדה המחוזית לביטוח ה...
 מס' 2.11.71
 החליטה לתת חוקן
 לתכנית המתוארת לעיל.
 ת"ר דונציק
 סגן מנהל מרחב תכנון

משרד הפנים
 חוק התכנון והבינה תשכ"ה-1965
 מחוז ת"א
 מרחב תכנון מקומי הרצל-יה
 תכנית מס' 1013
 הועדה המחוזית לביטוח ה...
 מס' 2.11.71
 החליטה לתת חוקן
 לתכנית המתוארת לעיל.
 ת"ר דונציק
 סגן מנהל מרחב תכנון

תל-אביב 15.8.1968
 מודד מוסמך רח' שלומציון המלכה 30 ת"א
 443497