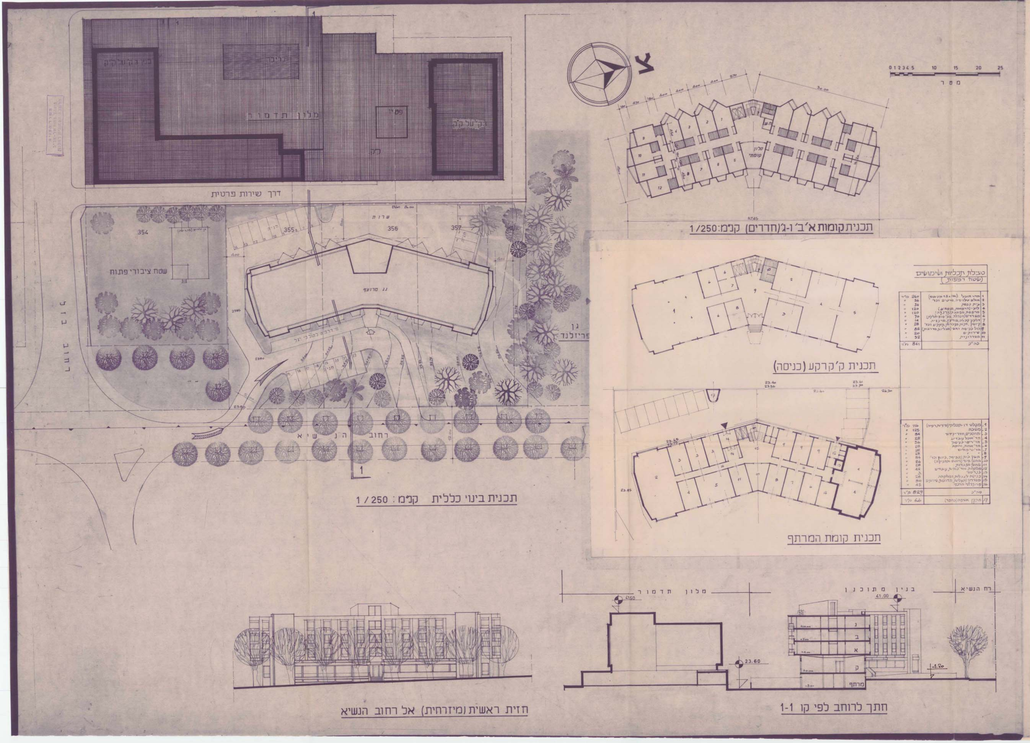

מרחב תכנון מקומי הרצליה

פרטי בינוי 1541א קנ"מ: 1/250

בית אבות

רחוב הנשיא

גוש : 6668 חלקות : 355, 356, 357

בעל הקרקע: משפ. פרוץ

יוזם ומגיש התכנית: הועדה המקומית לתכנון ולבניה מרחב הרצליה

עורך התכנית: גתורגמן אדריכל ומתכנן ערים הרצליה

תאריך: ח'אדר ב' התשמ"ד 12/3/1984
כסלו התשמ"ה 24/12/84

סכמת שטחים					
תכנית	שטח	סכמת בניה			
מס.	במ"ר	קומה	יעוד	מס' יח'	שטח במ"ר	אלא	הערות
355	1025.0	ג	חדרים	26	896.0	293	מ"מ שטח אכלוסי
356	1019.0	ב	"	26	896.0	293	8% הנחה לכל אח
357	1020.0	א	"	26	896.0	293	המחשוב, איור
סה"כ	3058.0	מ	שירות	-	270	270	,כולל חדרות ומעלית
		קרקע		72	3516.0	1143	
					7276.0	17.0	

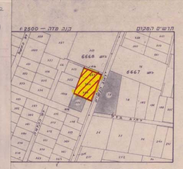

מפה מצבית וטופוגרפית

קנה מדה-1:250

מחוז : תל אביב
נפה : תל אביב יפו
מקום : הרצליה
גושים : 6667 6668
חלקות : 79 357,356,355,354

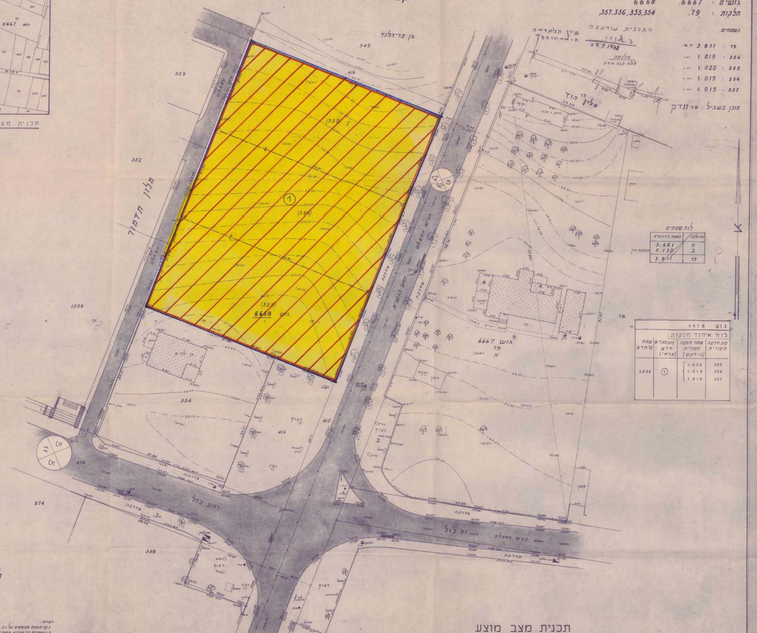

מרחב תכנון מקומי הרצליה

תשריט מצורף לתכנית מתאר: 1541א

שינוי לתכנית מתאר מס: 253 א

מחוז תל אביב
נפה תל אביב יפו
עיר הרצליה
רחוב הנשיא
גוש 6668 חלקות 355, 356, 357
שטח התכנית: 3.058 ד'
בעלי הקרקע משפ. פרוץ
יוזם ומגיש התכנית: הועדה המקומית לתכנון ובניה מרחב הרצליה
עורך התכנית: ויקטור ת. תורגמן, אדריכל ומתכנן ערים — הרצליה

מקרא
גבול התכנית
מגרש מיוחד
דרך קיימת או מאושרת
מספר הדרך
קו בנין
רוחב הדרך
גבול גוש
מספר גוש
גבול חלקה קיימת ומספרה
גבול מגרש חדש ומספרו

חתימות
בעלי הקרקע
יוזם ומגיש התכנית
עורך התכנית

תאריך: אוגוסט 1978
אב תשל"ח
יוני 1982
סיון תשמ"ב
מרץ 1984
אדר ב' תשמ"ד
דצמבר 1984
כסלו תשמ"ה