


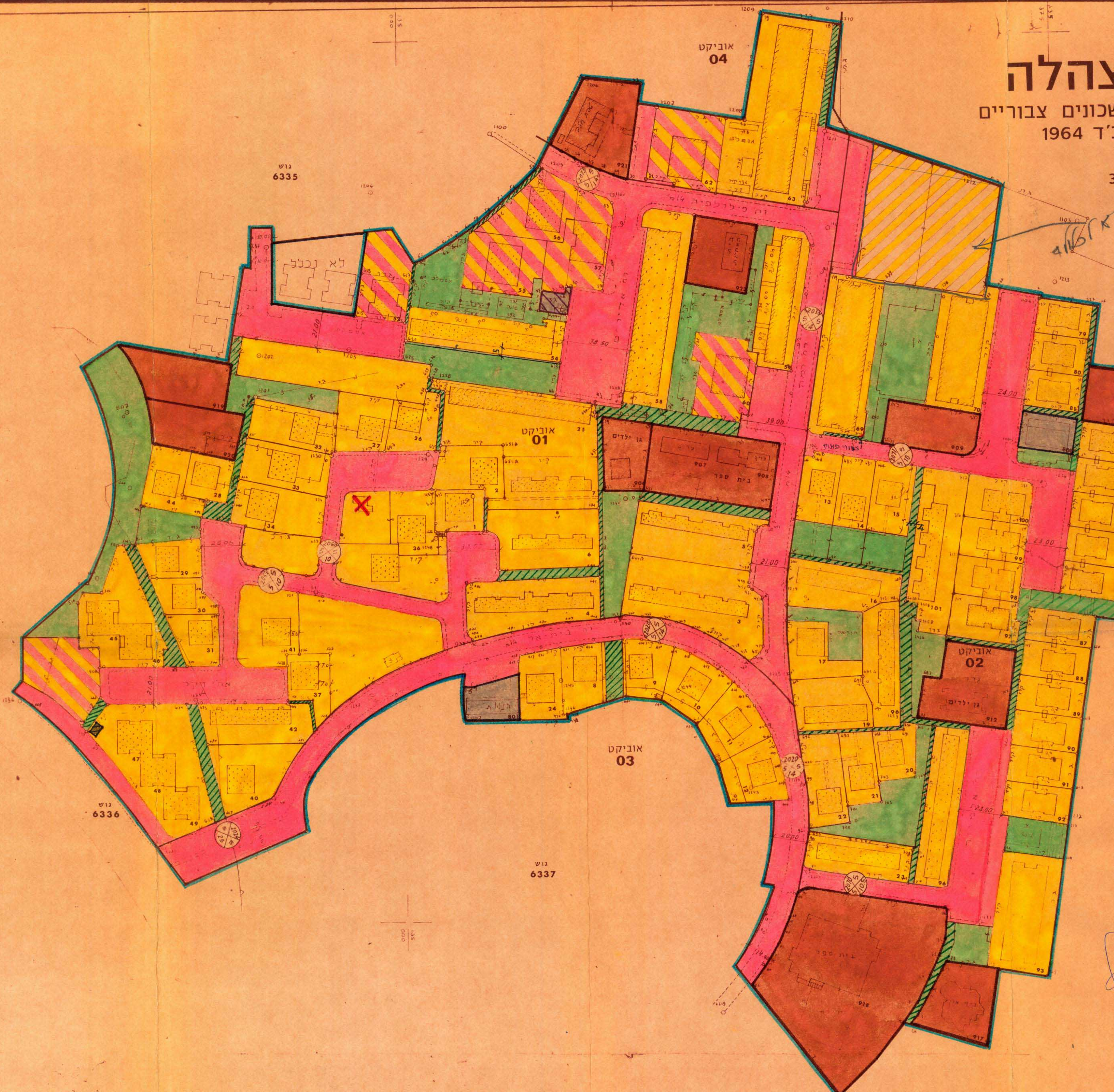
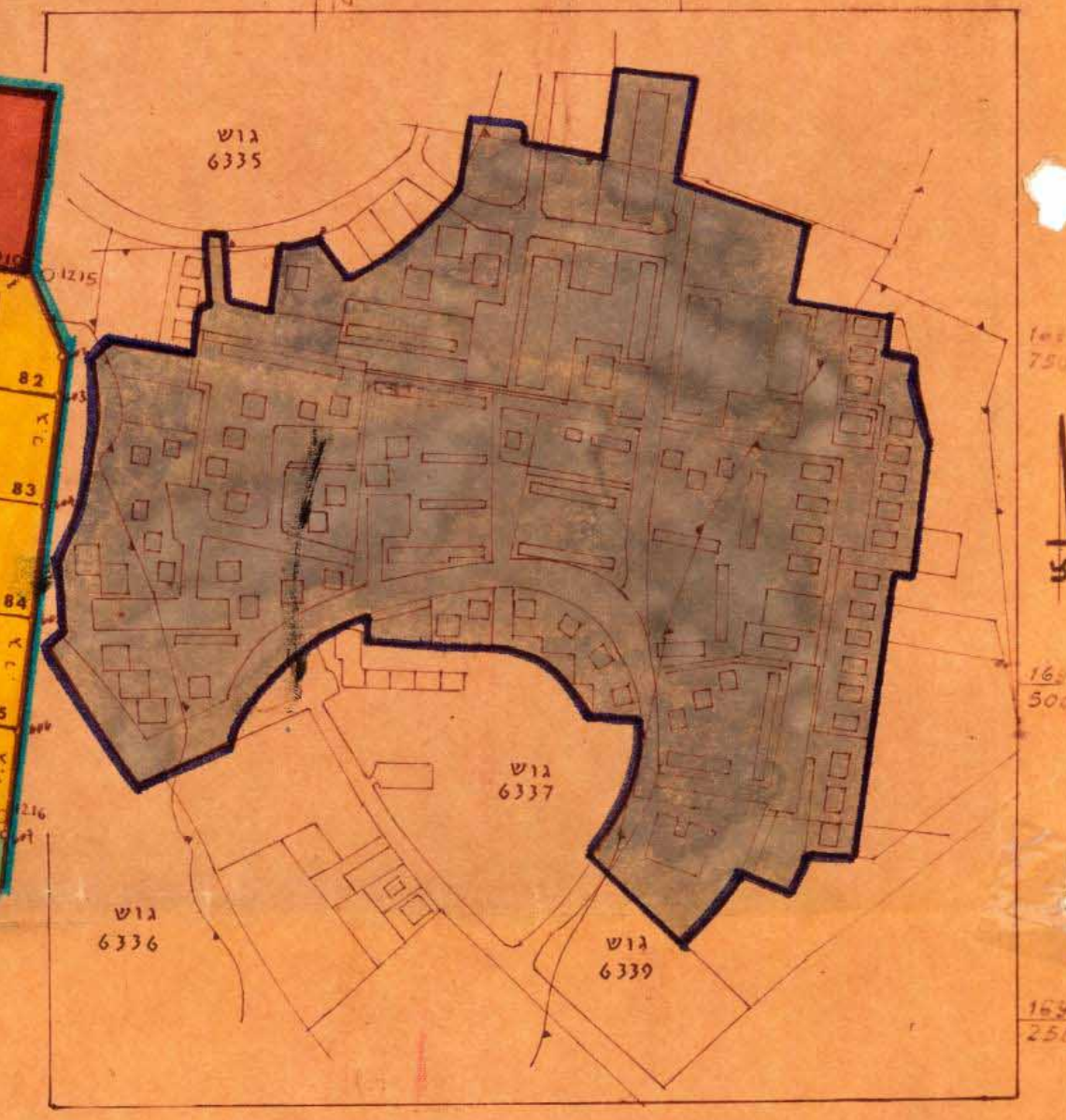
# תכנית שיכון ציבורי ת"א-דרום צהלה

הוכנה ע"פ חוק רשום שכונים צבוריים  
הוראת שעה לשנת תשכ"ד 1964  
תכנית מס' 3/01/6  
שנוי מס' 2 לתרשי'צ מס' 3/01/ו

מחוז: המרכז  
נפה: תל אביב  
עיר: תל אביב














גושים: 6336, 6338, 6337, 6335  
שטח התכנית: 208,000 ד'

ק"מ 1:5000



1:1250

### מקרא

-  שטח מגורים
-  שטח כביש
-  שטח חצר
-  שטח מבנה
-  שטח פתוח
-  דרכים ותחנות
-  מספר לחוב
-  קו בנין
-  רחוב החוב
-  שטח צמוד פתוח
-  טכניום
-  בית מדרש
-  מתקן גז

### טבלת שטחים

100%	208,000	סה"כ דונם
40%	83,200	אזור מגורים - 3 קומות
11.7%	4,840	שטח בנייה צמוד
0.5%	2,040	שטח מסחרי
21.2%	8,800	דרכים ותחנות
10.3%	4,240	שטח צמוד פתוח ושביבים
2.5%	1,020	שטח לתכנון מחדש

חתימת היוזם: **משרד השיכון**  
חתימת המגיש: **משרד השיכון**  
חתימת בעל הקרקע: **מינהל נדל"ר ממשלתי**

חוק רשום שכונים צבוריים  
הוד"ח השעה - תשכ"ד - 1964  
ועדת תאום  
**אושר בהתאם לחוק הנ"ל**  
תאריך: 10.1.65  
חתימת נציג שר השיכון - ז"ר  
חתימת נציג שר המגורים  
חתימת נציג מנהל הנדל"ר ממשלתי