

מרחב תכנון ערים הרצליה







תכנית ג.ע. מפורטת מס' 429 שני מס' לתכנית מפורטת מס'

מחוז: תל-אביב
מועצה מקומית: הרצליה

גוש: 6525 חלקה: 51 (חלק ק) 9, 14, 13, 15, 16, 59, 61, 26, 34
33, 132, 30, 28, 143, 142, 141

בעל הקרקע: חתימה
היוזם: הועדה המקומית לבנין ולתכנון ערים הרצליה
מחבר התכנית: המחלקה הטכנית שע"י המועצה המקומית הרצליה
חתימת היוזם והמחבר:

מקרה:

-  גבול התכנית
-  דרך קיימת
-  דרך חדשה
-  בטול דרך
-  אזור מגורים
-  שטח צבארי פתוח

הותמות:



6525

הועדה המקומית לבניה ולתכנון ערים הרצליה
 תכנית בנין ערים מס' 429
 העברה ל מחוז תל-אביב
 לוועדה המחוזית לבניה ולתכנון ערים.
 בישיבה מס' 129 מיום 15.3.60
 מוכר: [Signature]
 הועדה המקומית לבניה ולתכנון ערים הרצליה

הועדה המקומית לבניה ולתכנון ערים הרצליה
 תכנית בנין ערים מס' 429
 העברה ל כפר סבא
 לוועדה המחוזית לבניה ולתכנון ערים.
 בישיבה מס' 108 מיום 16.4.59
 מוכר: [Signature]
 הועדה המקומית לבניה ולתכנון ערים הרצליה

משרד הפנים
 פקודת בנין ערים 1936
 ועדה מחוזית לבניה ולתכנון ערים
 מחוז תל-אביב
 מרחב תכנון עיר הרצליה
 תכנית ג.ע. מפורטת מס' 429
 הועדה המחוזית בישיבתה ה-113
 מיום 4.4.60 החליטה לתת תוקף לתכנית הנקובה לעיל
 יושב ראש הועדה: [Signature]

משרד הפנים
 פקודת בנין ערים 1936
 ועדה מחוזית לבניה ולתכנון ערים
 מחוז תל-אביב
 מרחב תכנון ערים הרצליה
 תכנית ג.ע. מפורטת מס' 429
 הועדה המחוזית בישיבתה ה-101
 מיום 7.9.59 החליטה להפקיד את התכנית הנקובה לעיל
 יושב ראש הועדה: [Signature]