

מקדמת מס' 245
 ת.ד. 1301-245

מרחב תכנון מקומי אונן
 תשריט מצורף לתכנית מתאר מס' תמ"מ-245
 שנוי לתכנית מתאר מס' תמ"מ-195

ק.מ. 1:250

נושאי התכנון לתכנון ובניה
 מרחב תכנון מקומי אונן
 חוק התכנון והבניה תשכ"ה - 1965
 אשר התכנית מס' תמ"מ-245
 התכנית מאשרת מכת סעיף 108 (ג) לחוק
 החל מיום 29/4/94
 יודעת הועדה

מחוז : תל-אביב
 נפה : תל-אביב-יפו
 מועצה מקומית : קדימת-אונן
 גוש : 6495
 חלקה : 304
 היוזמים : בעל הקרקע
 בעל הקרקע: גברי מלכה ארלוזורוב ז"ל, רג, טל. 729385
 מחבר התכנית : ח.בן-ארי-אדריכל רח הערוך 72, רעננה, טל. 052-904840
 שטח התכנית : 0.822 דונם

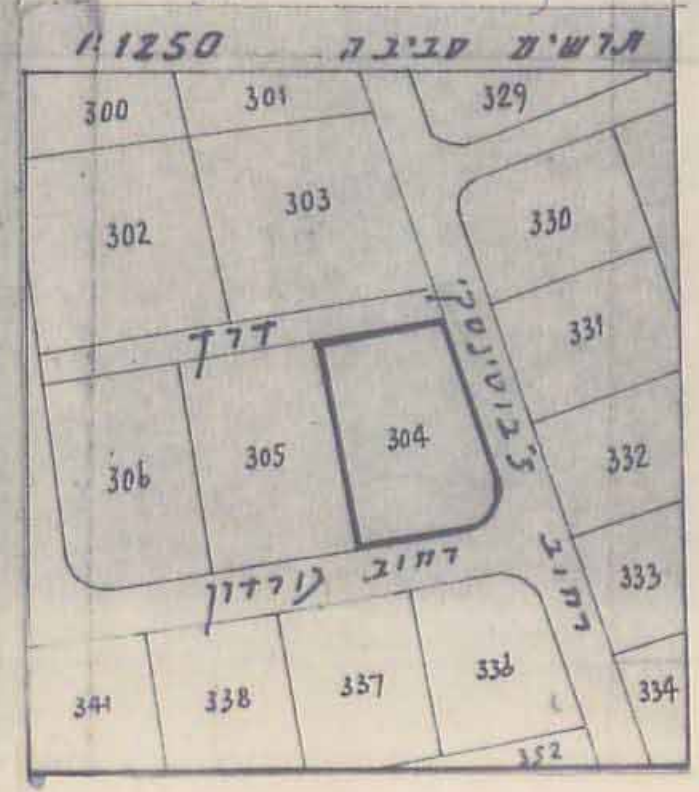
משרד הפנים מחוז תל-אביב
 חוק התכנון והבניה תשכ"ה-1965
 אישור התכנית מס. 245/ת
 התכנית מאשרת מכת
 סעיף 108 (ג) לחוק
 שמואל לסקר
 יו"ר הוועדה הממוינת
 29.2.94

מקרא

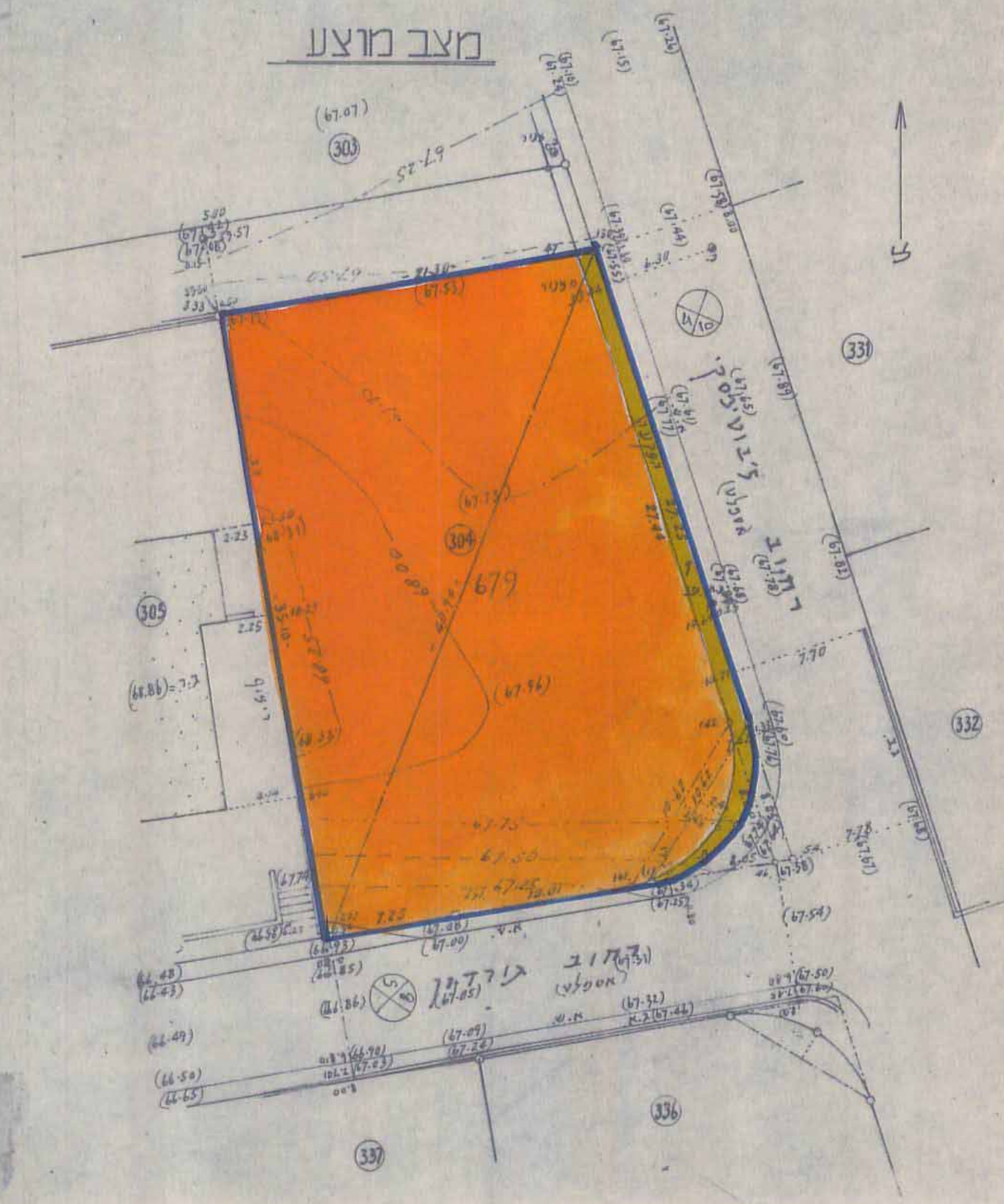
- גבול התכנית
- גבול ומספר חלקה רשומה
- אזור מגורים א
- שטח לבנין צבורי
- דרך קיימת
- קו בנין
- רוחב דרך

חתימת היוזם ובעל הקרקע:
 חתימת מחבר התכנית:

תאריך: 29.2.94

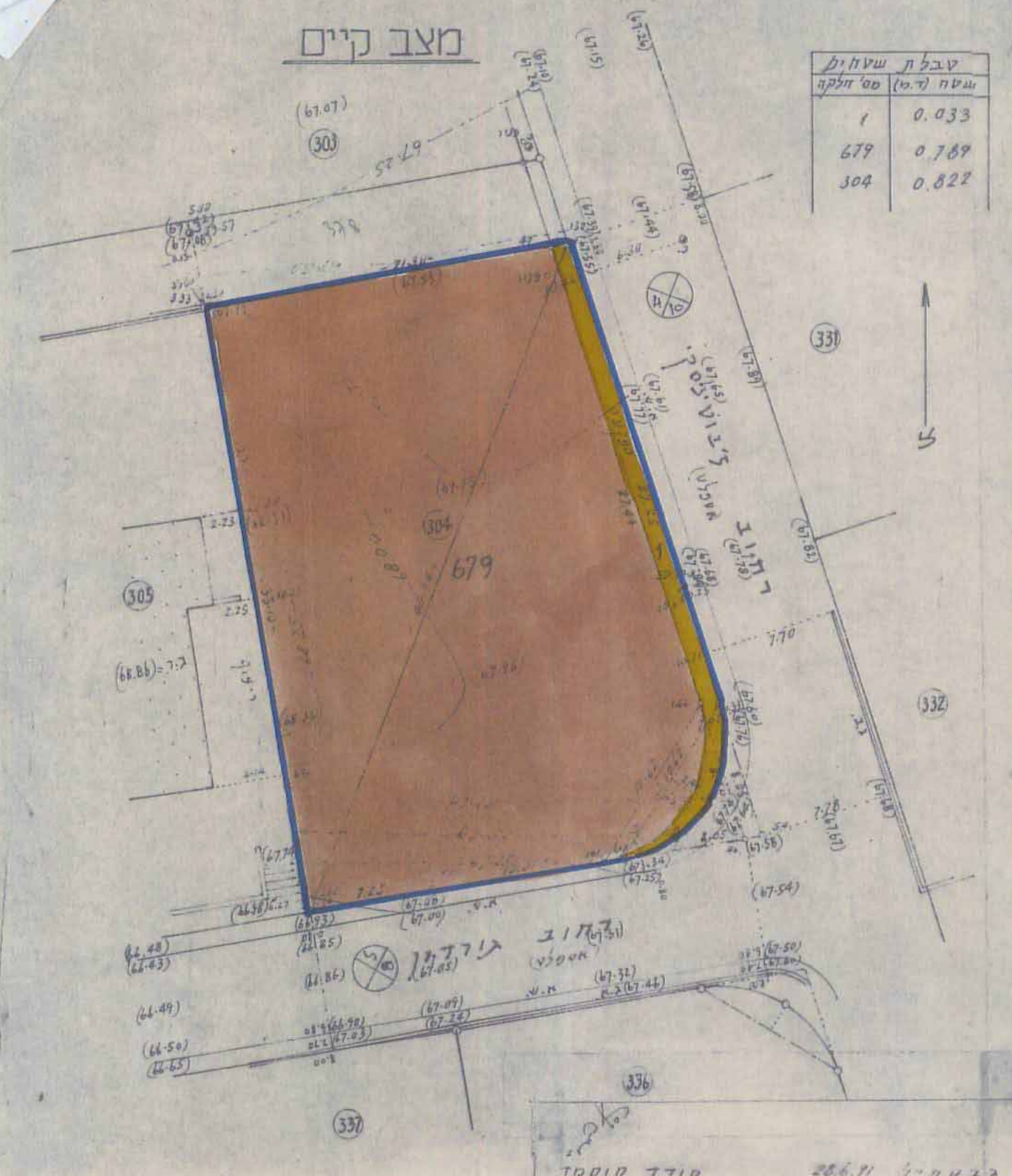


מצב מוצע



שטח (ד.מ.)	שטח (מס' חלקה)
0.033	1
0.789	679
0.822	304

מצב קיים



שבתא' הפנר - מודד מוסמך, B.A., דשיון מס' 484
 מודד מוסמך

מס' 5142