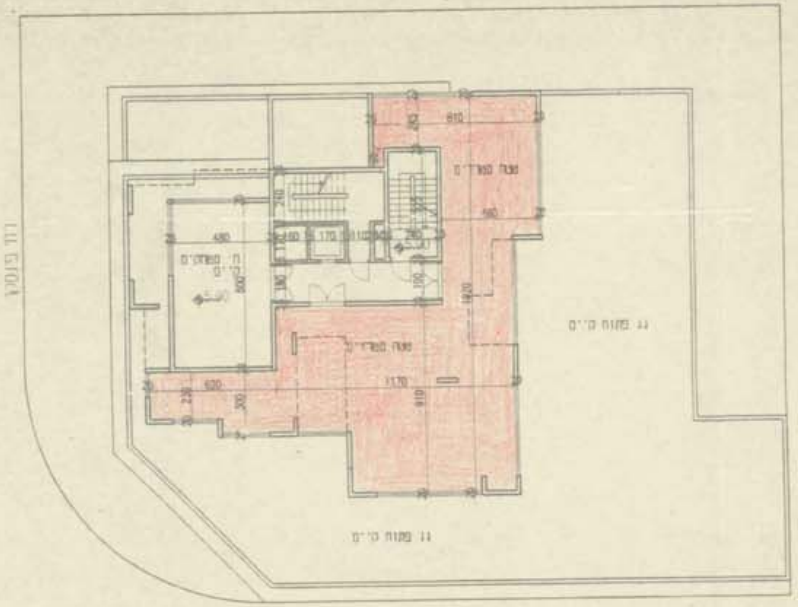
610
590
480
170
1820
1170
600
910
300
230

רח' סוקולוב

תכנית קומת משרדים במפלס +5.90 ק.מ. 1:200

0614/PLAN-1

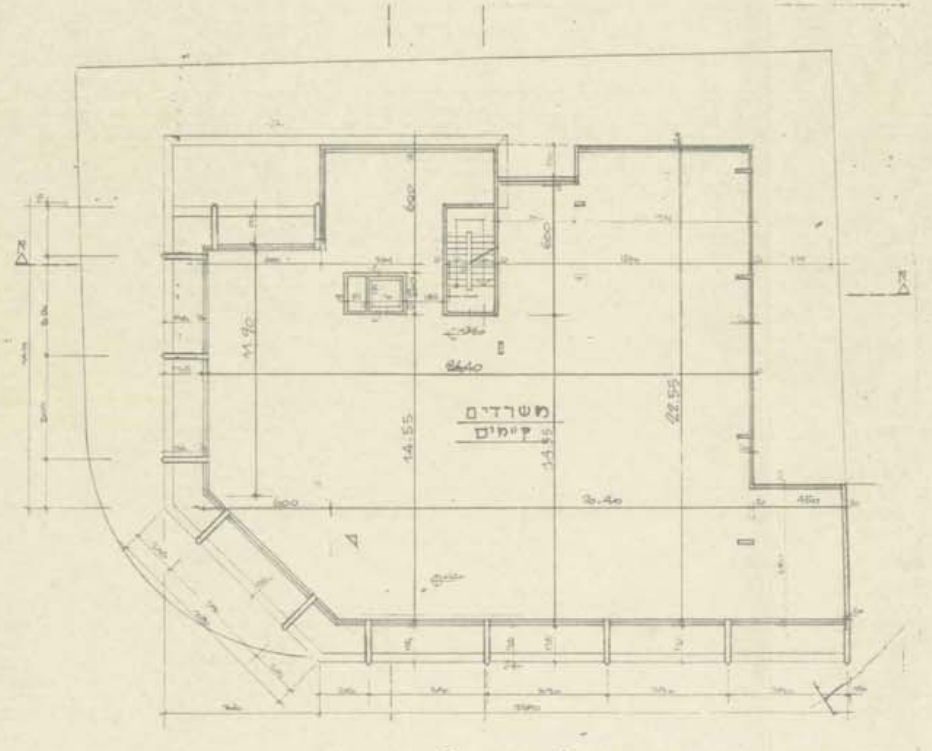
משרדים
קיימים
11.90
14.55
22.55
20.40
600

תכנית קומת משרדים קיים במפלס +3.20 ק.מ. 1:200

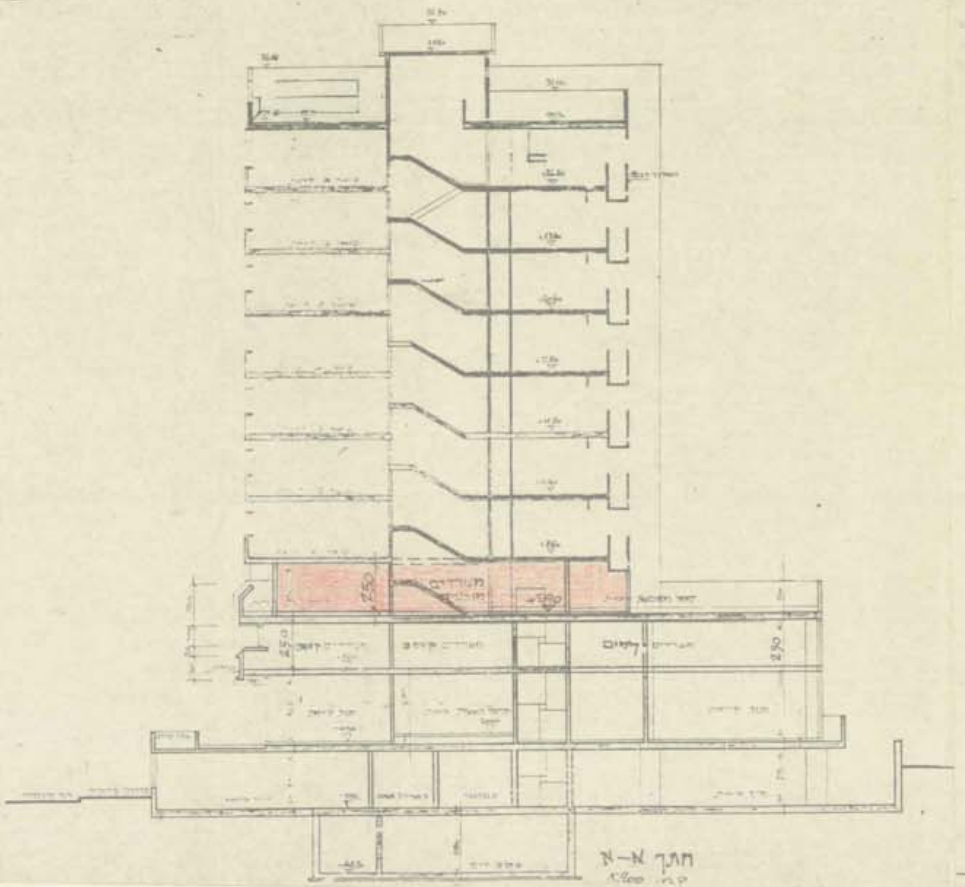
משרדים קיימים
250
230

חתך א-א
ק.מ. 1:200

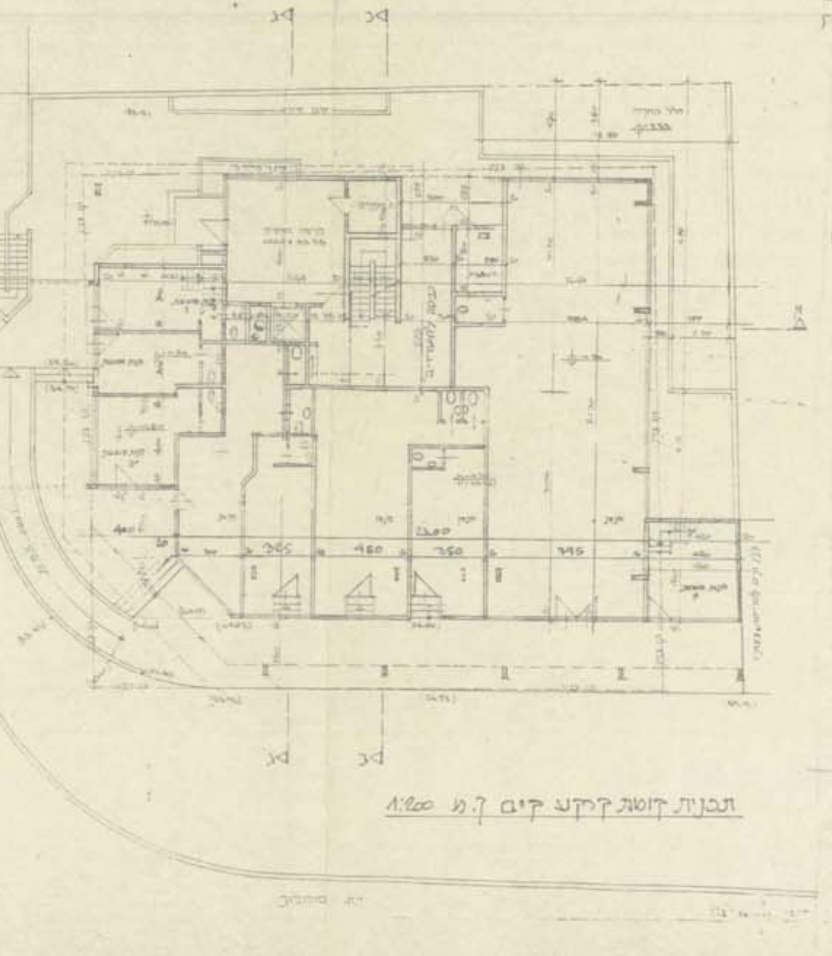

תכנית קומת קרקע קיים ק.מ 1:200

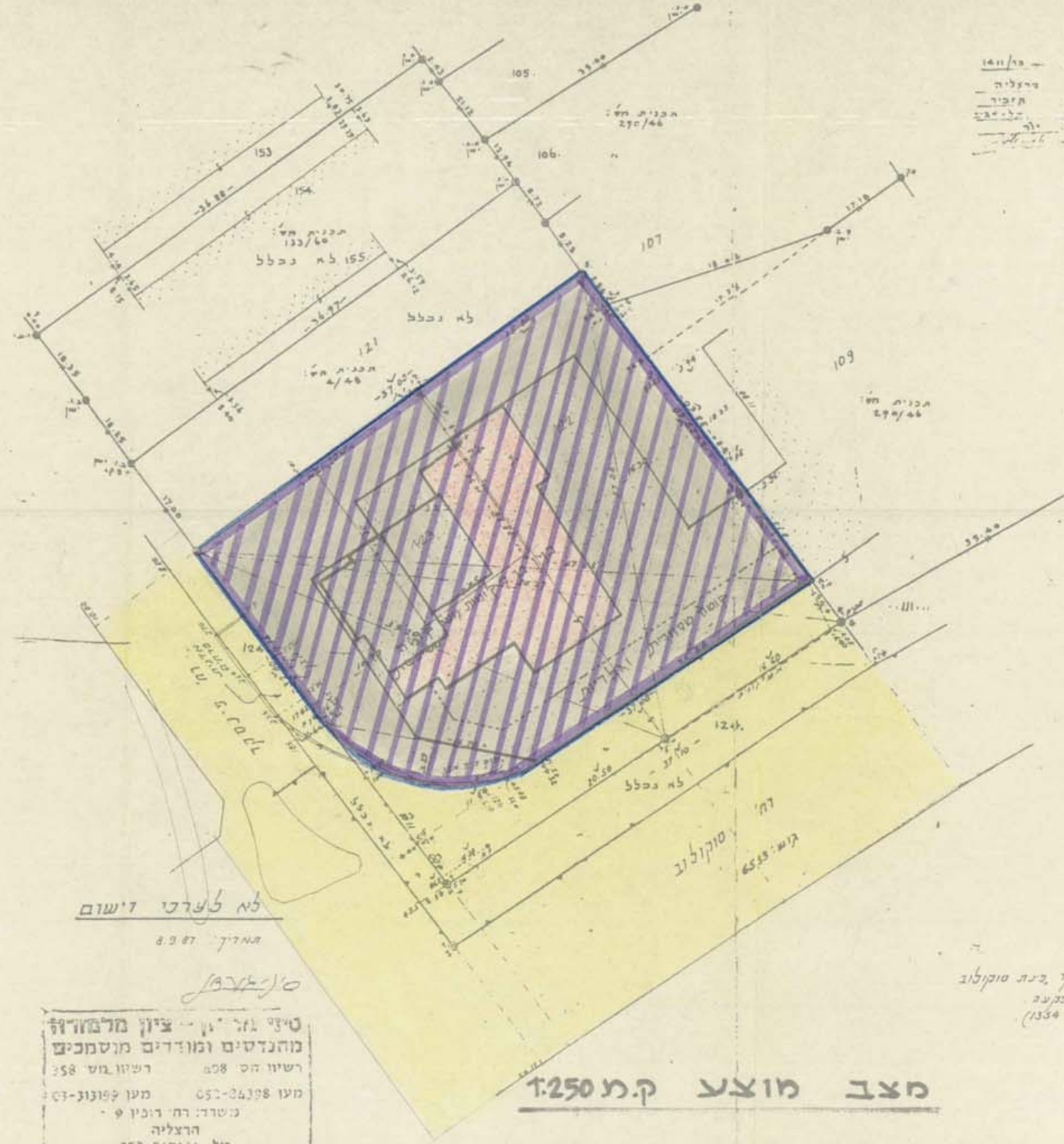

105
106
107
109
111
121
124
153
154
155
לא נכלל
תכנית הש׳ 290/46
תכנית הש׳ 133/60
תכנית הש׳ 4/48
רח׳ סוקולוב
גוש: 6533
1411/ בר
הרצליה
אזכור

בית סוקולוב
(1334

מצב מוצע ק.מ 1:250

לא לצרכי רישום

תאריך 8.9.87

טיבי גל־און - ציון מרמורוש
מהנדסים ומודדים מוסמכים
רשיון הס׳ 858 רשיון מוש׳ 358
מען 052-24398 מען 03-313199
משרד: רח׳ רופין 9 -
הרצליה
טל. 052-547846

6434

הרצליה
19-3-84
30.4.84

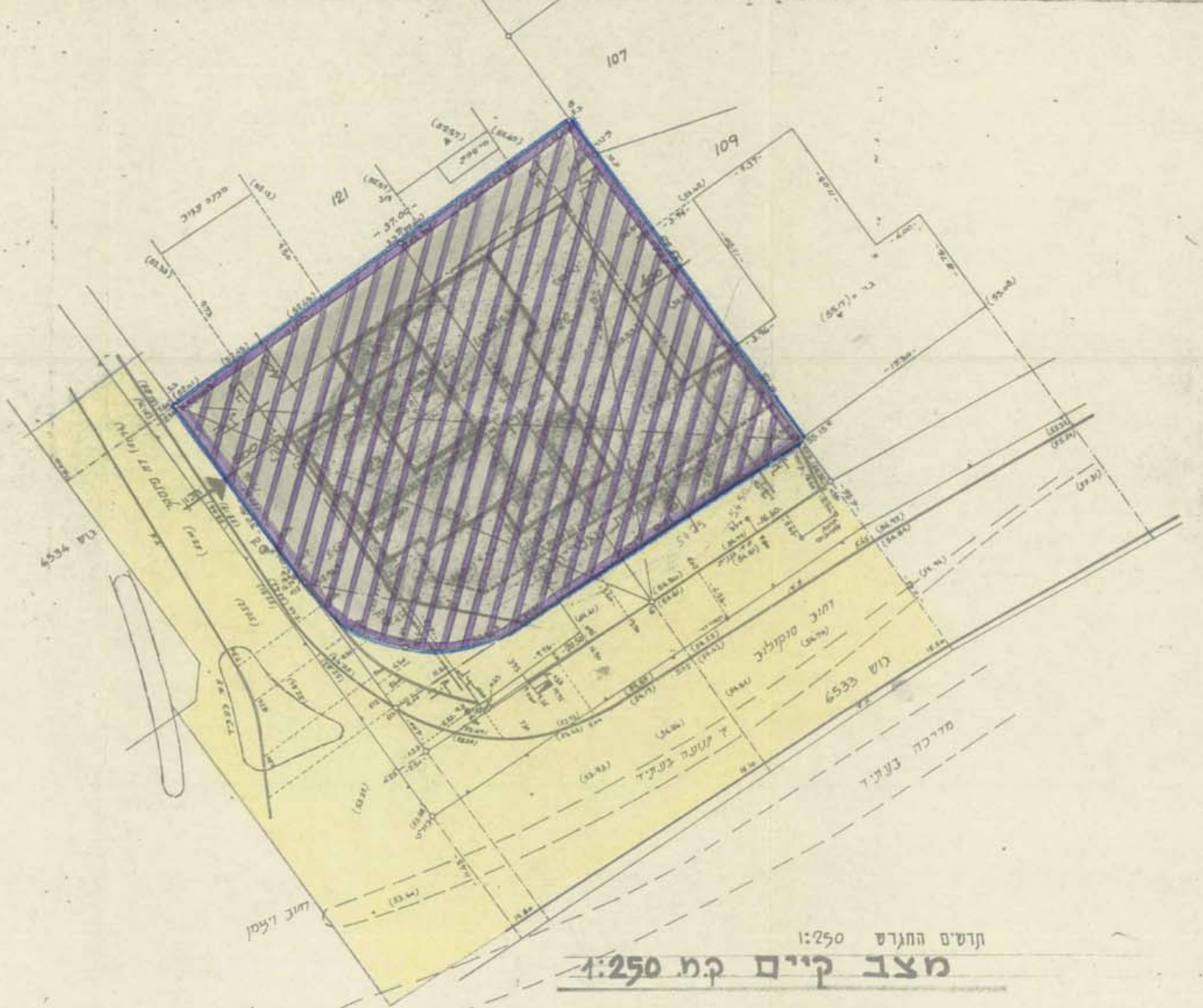
107
109
121
גוש 6534
גוש 6533
רחוב סוקולוב
מדרכה בעתיד
רחוב ויצמן

תרשים החגרש 1:250

מצב קיים קנ.מ. 1:250

מחוז : תל־אביב
נפה : תל־אביב־יפו
מקום : הרצליה
גוש : 6529
חלקות : 122 , 123
שטח : 474 מ״ר, 575 מ״ר = 1049 מ״ר

תרשים הסביבה בק״מ 1:1250

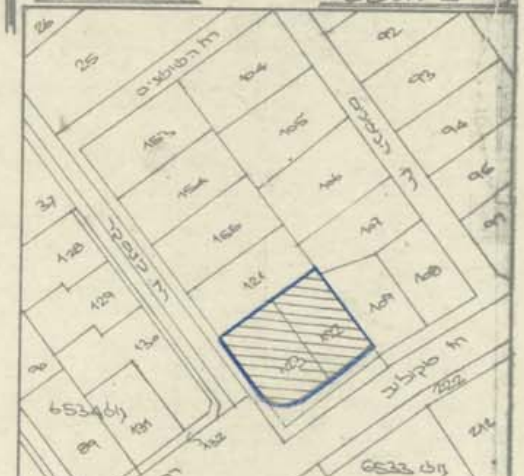
25
26
92
93
94
95
121
122
123
124
6533
6534
רח' סוקולוב
רח' ויצמן

הערה:
קיר אבן בחזית ברח' בנטסק
נמצא בדיוק על גבול המ
ואת: מקום במפה. (ג.ע

29.11.98
4

מרחב תכנון מקומי - הרצליה

תשריט מצורף לתכנית מתאר מסי הר/1768 א'
שינוי לתכנית מתאר מסי הר/1768
ולתכנית מתאר מסי הר/1411 והר/1.253 ו'

מחוז : תל-אביב
נפה : תל-אביב יפו
עיר : הרצליה
גוש : 6529
חלקות : 214 ([illegible] 122,123)
שטח התכנית : 1049 מ"ר
בעל הזכויות : סאן לייט לימטד
יוזם התכנית : סאן לייט לימטד
מגיש התכנית : סאן לייט לימטד
עורך התכנית : מאוריציו דומיניסיני-אדריכל

משרד הפנים מחוז תל־אביב
חוק התכנון והבניה תשכ"ה—1965
אישור תכנית מס. הר/1768/א
התכנית מאושרת מכח סעיף 108(ג) לחוק
שמואל לשקר
יו"ר הועדה המחוזית

מיקרא :

גבול התכנית	☐
אזור מגורים א'	☐
אזור מגורים א 1	▨
אזור מגורים א' מיוחד	☐
אזור מגורים ב'	☐
אזור מגורים ב 1	▨
אזור חקלאי	▨
אזור מגורים ב' מיוחד	☐
אזור מגורים ג'	☐
אזור מגורים מיוחד	☐
מגרש מיוחד	▨
חזית חנויות	☐
מבנה קיים	☐
מבנה להריסה	☐
אזור מלונאות ונופש	☐
זכות מעבר לכלי רכב	▨
חניה ציבורית	▦
שביל להולכי רגל	▨

שטח לבניני ציבור קיים	☐
שטח לבניני ציבור מוצע	▨
שטח ציבורי פתוח קיים	☐
שטח ציבורי פתוח מוצע	▨
שטח פרטי פתוח	☐
דרך קיימת	🟨
בניה מוצעת בקומה מפולשת	🟥
דרך לביטול	▨
אזור תעשיה	☐
אזור מסחרי	☐
אזור מסחרי מיוחד	▨
מגרש מסחרי	☐
שטח לאיחוד וחלוקה מחדש	▨
שטח להשלמה	▨
רחוב משולב	▨
מספר חלקה	①
מספר חלקה לביטול	①
מספר חלקה ארעי	1
גבול חלקה לביטול	- - - -
גבול חלקה חדש	——
קו בנין	- - - -
מסי הדרך	⊗
קו בנין	⊗
רוחב הדרך	⊗

חתימות

בעלי הקרקע
סן - לייט לימיטד
(אצל עו"ד רינון)
אבן גבירול 58
תל-אביב

היוזם התכנית
סן - לייט לימיטד
(אצל עו"ד רינון)
אבן גבירול 58
תל-אביב

מגיש התכנית
סן - לייט לימיטד
(אצל עו"ד רינון)
אבן גבירול 58
תל-אביב

עורך התכנית
מאוריציו דומיניסיני אדריכל
סוקולוב 1-הרצליה 46497
טל- 09-9505658 פקס [illegible]

הודעה על הפקדת תכנית מס' הר/1768/א'
פורסמה בעתון הארץ ביום 21.5.98
ובעתון הצופה ביום 21.5.98
ובעתון מקומי השרון ביום 22.5.98

הועדה המקומית לתכנון ובניה
מרחב הרצליה
חוק התכנון והבניה תשכ"ה - 1965
אשור תכנית מסי הר/1768/א'
התכנית מאושרת מכח סעיף 108 (ג)
לחוק החל מיום 22.8.98
מזכיר הועדה המקומית יו"ר הועדה המקומית