מרחב תכנון מקומי הרצליה

תשריט מצורף לתכנית מס" 623

שינוי לתקנון מס" 18 לתכנית מתאר מס" 253 א

מחוז : תל-אביב
נפה : תל אביב-יפו
עיר : הרצליה
גוש : 6517 , חלקות 80,79,78,77
בעל הקרקע :
ה'ונם :
מחבר התכנית : ר.בנש ארכ'
שטח התכנית : 5.726 דונם

מקרא

- גבול התכנית
- מגרש מיוחד
- אזור מגורים א' מוגבל
- דרך קיימת

תרשים חלוקה

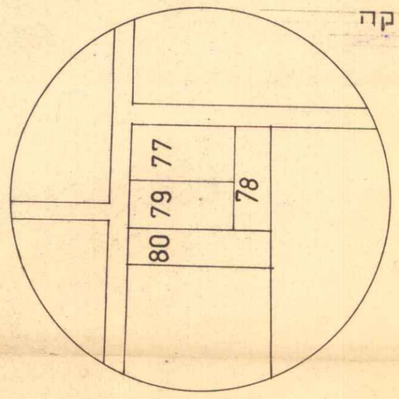

תרשים הסביבה

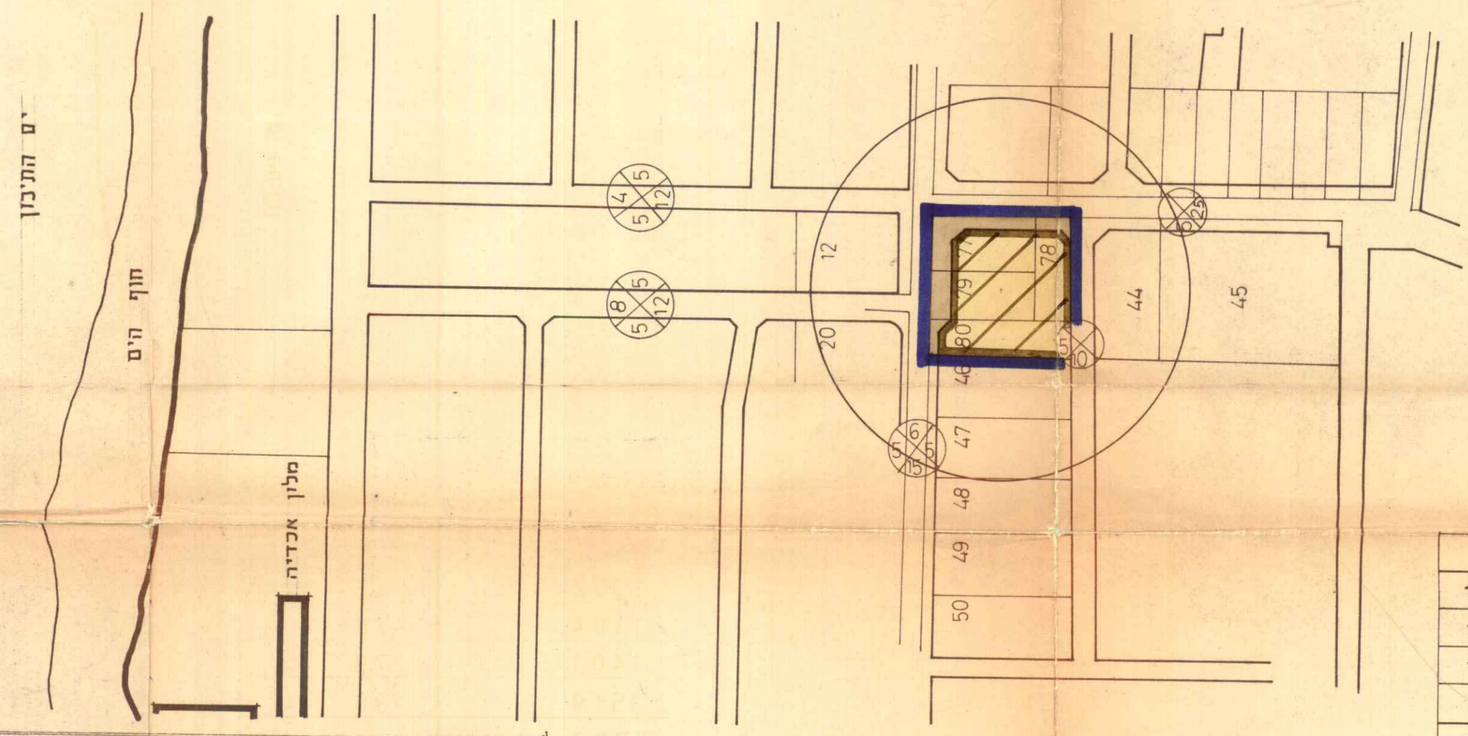

ק.מ. 1:2500

שטח המגרש	במ"ר
חלקה 77	1702
" 78	1104
" 79	1401
" 80	1519
ס"ה שטח המגרש אחרי האיחוד	5726
ההפקע להרחבת הדרך	1161
שטח המגרש מיוחד	4565

חתימת בעל הקרקע: X
חתימת היוזם :
חתימת המתכנן ר. בנש. ארכיטקט

תאריך : 3.11.64

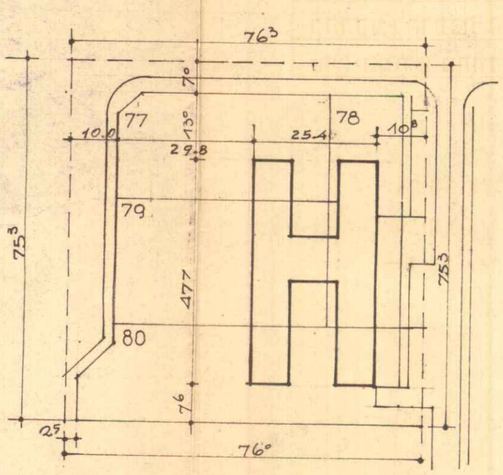

1:1000 תכנית בנוי

משרד הפנים
חוק התכנון והבניה תשכ"ה-1965
מחוז תל-אביב
מרחב תכנון מקומי שנוי לתקנון
תכנית מס' 623
הועדה המחוזית בישיבתה ה 242
מיום 13.10.64 החליטה להפקיד את התכנית הנ"ל
סגן מנהל בלשי לתכנון — יושב ראש הועדה

משרד הפנים
חוק התכנון והבניה תשכ"ה-1965
מחוז תל-אביב
מרחב תכנון מקומי שנוי לתקנון
תכנית מס' 623
הועדה המחוזית בישיבתה ה 6
מיום 22.6.65 החליטה לתת תוקף לתכנית הנ"ל.
סגן מנהל בלשי לתכנון — יושב ראש הועדה

הועדה המקומית לתכנון ולבנין ערים
הרצליה
תכנית בנין ערים מס' 623
העברה ל
התכנית הומלצה ע"י ו.ב.ע המקומית
ישיבת מספר מס' 84 מיום 23.12.65
ישיבה מלאה מס' מיום
התכנית תוקנה בהתאם
יו"ר
מזכיר הועדה המקומית לתכנון ולבנין ערים
הרצליה

הועדה המקומית לתכנון ולבנין ערים
הרצליה
תכנית בנין ערים מס' 623
העברה ל משרד הפנים
התכנית הומלצה ע"י ו.ב.ע המקומית
ישיבת מספר מס' 74 מיום 18.8.64
ישיבה מלאה מס' 79 מיום 19.8.64
התכנית תוקנה בהתאם להחלטת ו.ה. מיום 13.10.64
יו"ר
מזכיר הועדה המקומית לתכנון ולבנין ערים
הרצליה

תשריט מס' ר-ב. 122