מרחב תכנון מקומי - הרצליה

תשריט מצורף לתכנית מס' הר/1824

שינוי לתכנית מתאר N/253 ולתכנית מתאר הר/ N 1452 N 1106

מחוז : תל אביב

עיר : הרצליה

גוש : 6536 חלקה 242 (חלק)

רחובות : כיבוש העבודה, מגלי ישראל

שטח התכנית : כ- 41581 מ"

בעלי הקרקע : בעלים שונים

יזם התכנית : הועדה המקומית לתכנון ולבניה - מרחב הרצליה

עורך ומגיש התוכנית : י. גונסה - אדריכל N. וינטר - אדריכל

מקרא

- גבול תכנית
- גבול תכנית מאושרת
- עב"צ
- ש.צ.פ
- אזור מגורים מיוחד
- דרך מוצעת
- דרך קיימת
- מס חלקה זמני
- מס חלקה רשום
- גובה הבנין
- מס יחידות
- מס דרך
- קו בנין
- רוחב הדרך
- תוניה
- מבנים להריסה

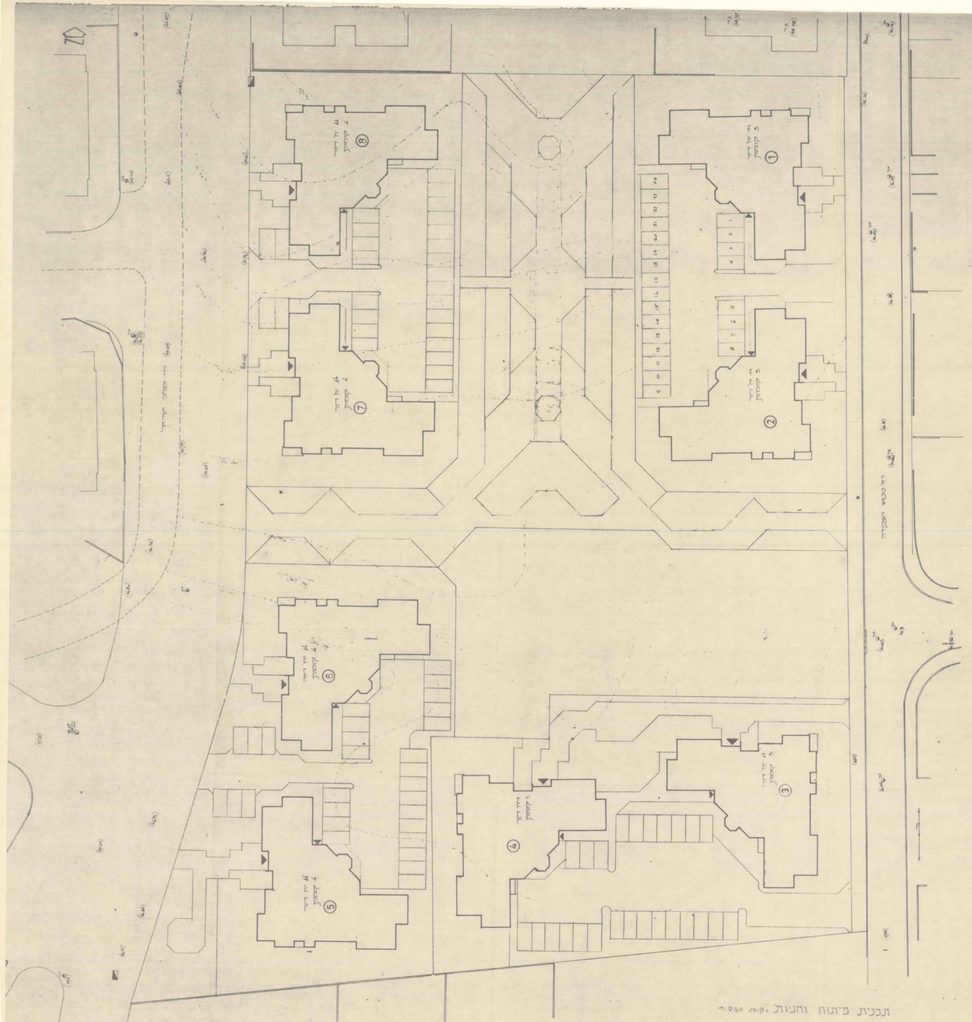

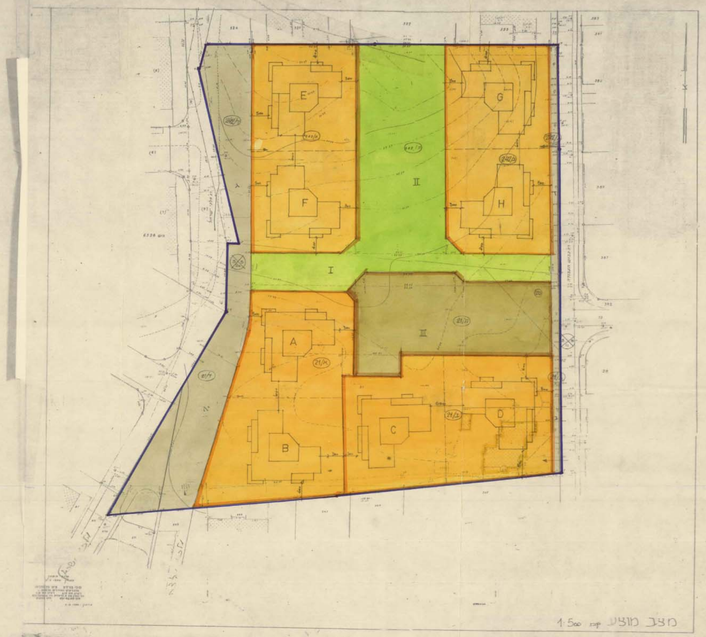

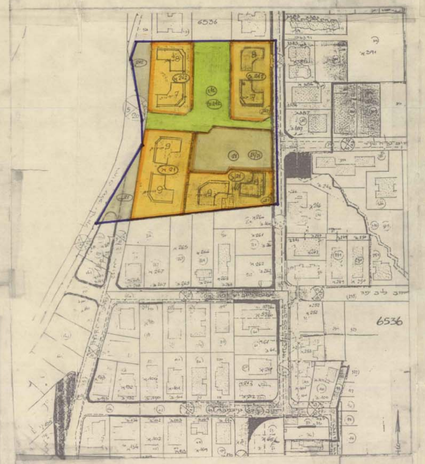

חתימות והחלטות

יעקב דעקר ראש מרחב הרצליה