

מרחב תכנון מקומי הרצליה ת.ק: 935

אשריט צורה לאבניא אד' 400  
ענור 1 לאבניא אד' 644

מחוז: תל-אביב  
עיריית: הרצליה






גוש: 6539 חלקה 63 שטח 950 ממ"ר

בעל הקרקע: עיריית הרצליה

היוזם: הועדה המקומית לבנין ולתכנון עיר הרצליה

מחבר התכנית: מחלקת הנדסה שעי עיריית הרצליה

מקרא

-  גבולות התכנית
-  אדא לבניני צנור
-  אדור אגוריא א'
-  דרך קיימת
-  שביל

חומות:

הועדה המקומית לבניה ולתכנון ערים הרצליה

תכנית בנין ערים מס' 700

הצורה 1 מקרא

התכנית הישנה ע"י ו.ב.ע. המקומית

שיבת משטח 18

ישבה מס' 29.11.67

תכנית 18

מס' 3.7.66

מס' 28

הועדה המקומית לבניה ולתכנון ערים הרצליה

תכנית בנין ערים מס' 700

הצורה 1 מקרא

התכנית הישנה ע"י ו.ב.ע. המקומית

שיבת משטח 18

ישבה מס' 29.11.67

תכנית 18

מס' 3.7.66

מס' 28

מסדר הפנים

חוק התכנון והבניה תשכ"ה-1965

מחוז: תל-אביב

מרחב תכנון מקומי: תל-אביב

תכנית: אבנור מס' 700

הועדה המחוזית בשיבתה ה' מס' 62

מיום: 11/11/67 החליטה לתת תוקף לתכנית הנזכרת לעיל

סגן מנהל כללי: יומיב רייס

מסדר הפנים

חוק התכנון והבניה תשכ"ה-1965

מחוז: תל-אביב

מרחב תכנון מקומי: תל-אביב

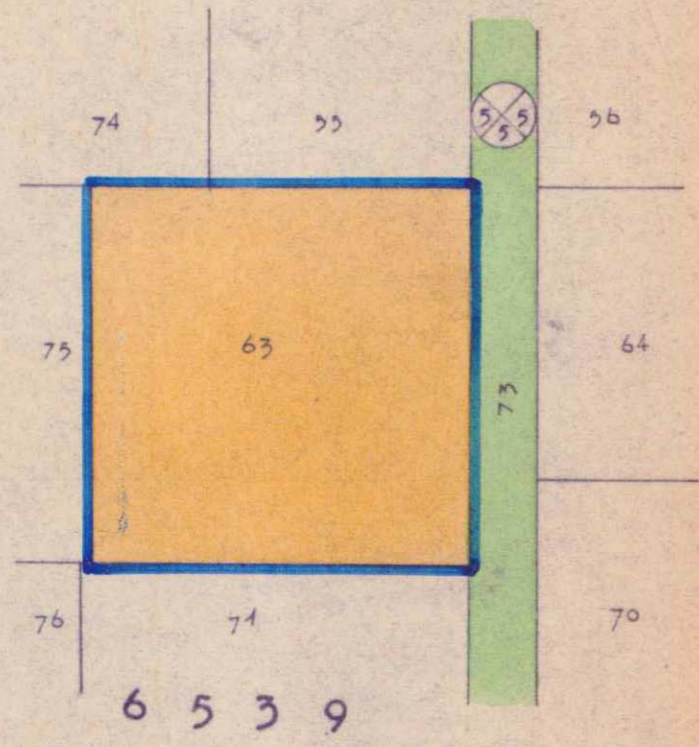
תכנית: אבנור מס' 700

הועדה המחוזית בשיבתה ה' מס' 46

מיום: 22/1/68 החליטה לחקור את התכנית הנזכרת לעיל

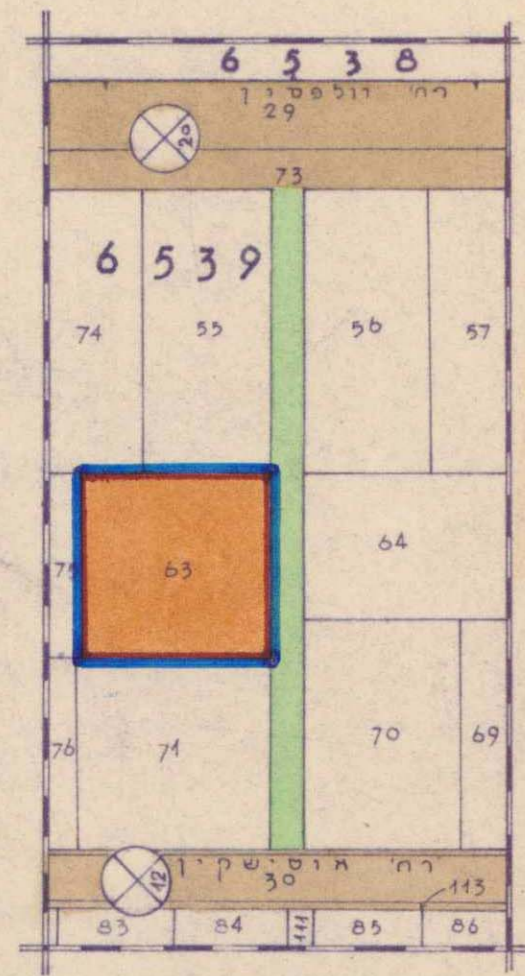
סגן מנהל כללי: יומיב רייס

תכנית מוצעת



מ.מ. 1:625

תרשים הסביבה ומצב קיים



מ.מ. 1:1250